

תכנית שיכון ציבורי אשקלון

הוכנה על פי חוק רישום שיכונים ציבוריים

(הודאת השעה) תשנ"ד - 1964

תכנית מס' 5/45/30 שנוי מס' 3 ל-5/45/17

מחוד: הדרום

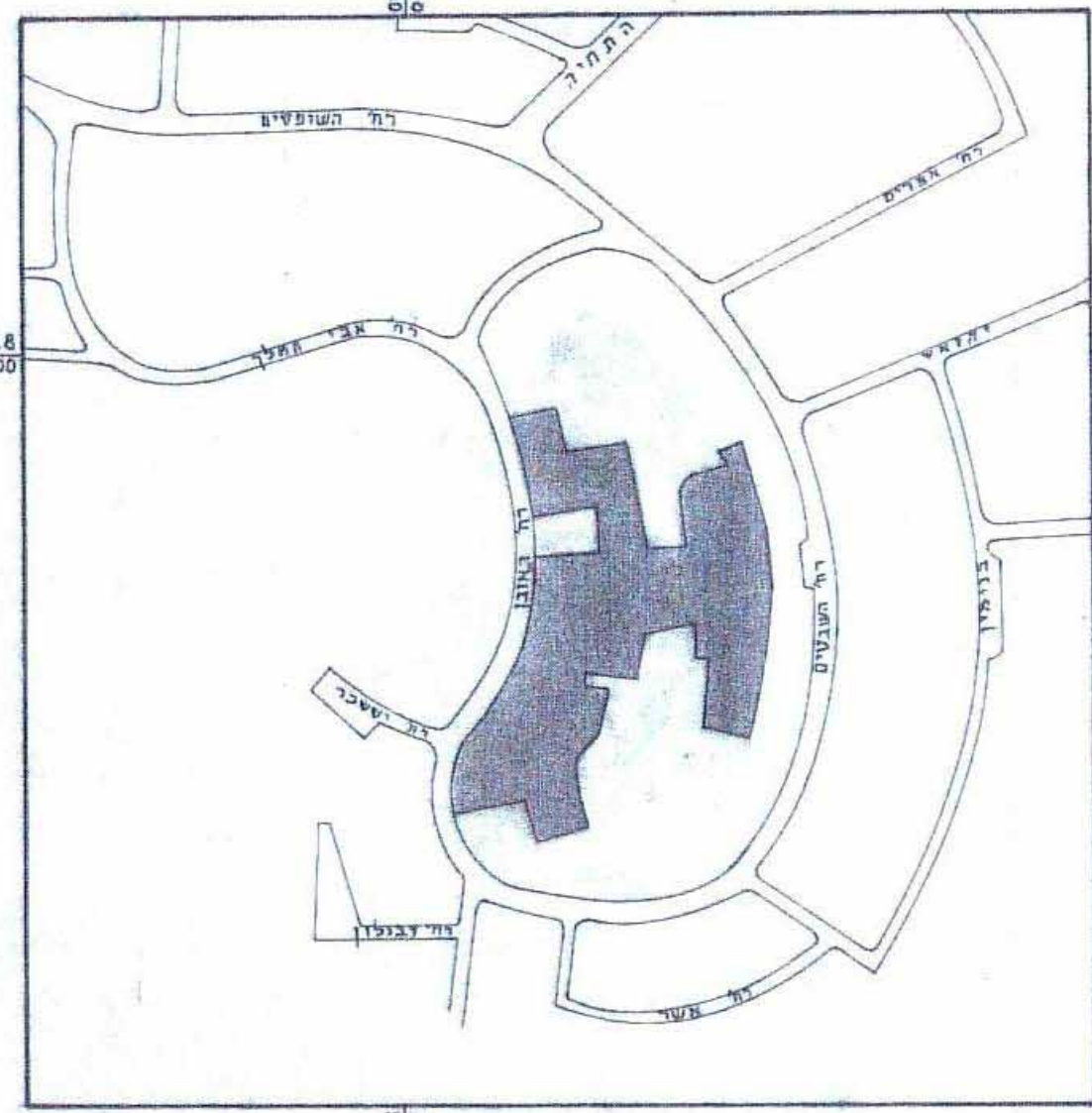
נפה: אשקלון

מקום: אשקלון

גוש: 1657

חלקה: 71 חלק

שטח התכנית: 27.744




תרשים הסביבה 1:5000

טבלת אזורים ושטחים

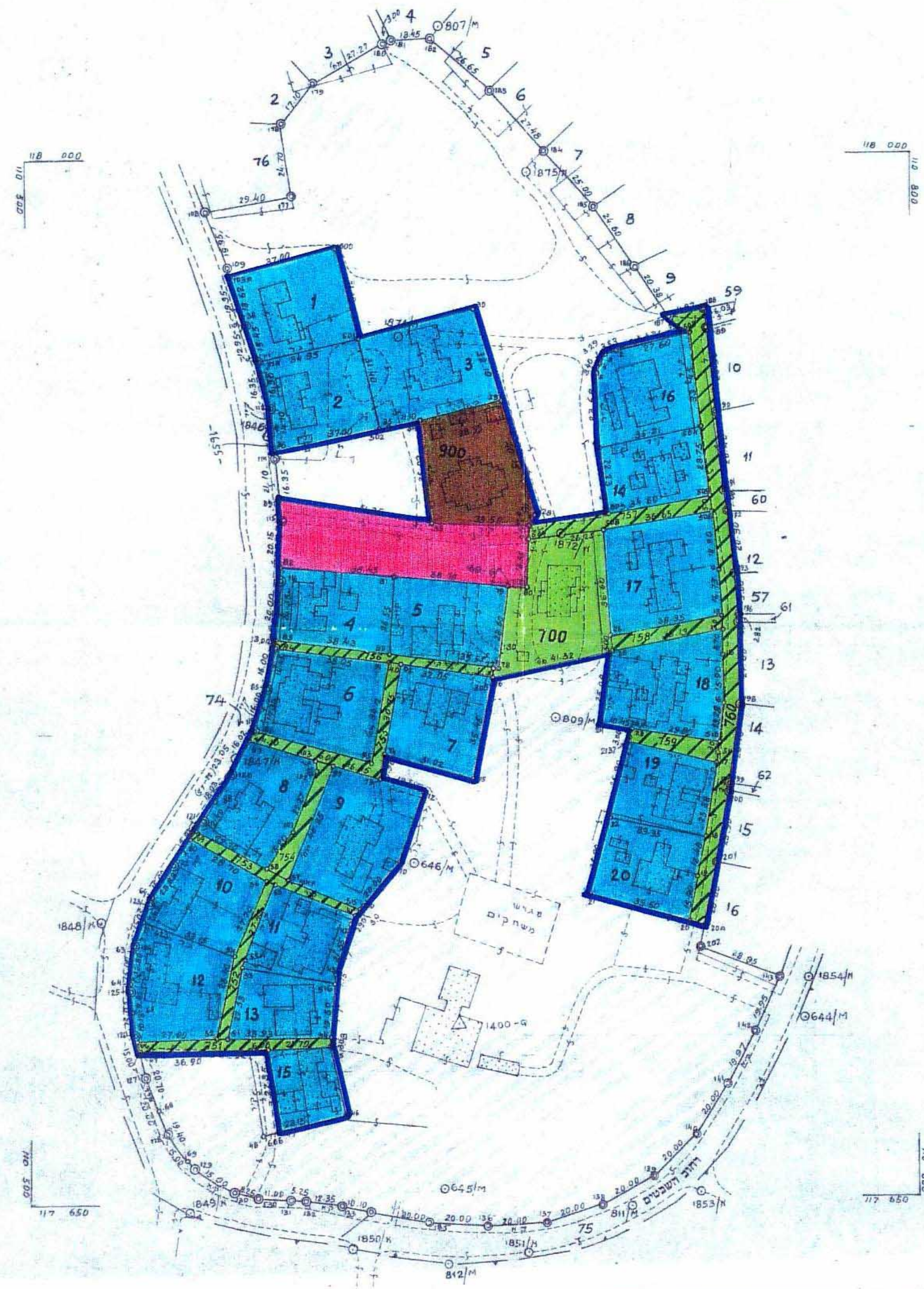
שם האזור	מס המגורים	מס המגורים בדרגות	השטח ב-%	השטח
אזור מגורים 2 קומות	1-20	20.259	73.0	
שטח לבניני צבור	900	1.234	4.5	
שטח ציבורי פתוח	700	1.416	5.1	
דרך להולכי רגל (שביל)	751-760	3.060	11.0	
דרך וחניה צבורית	-	1.775	6.4	
סה"כ		27.744	100.0	

מקרא

- גבול התכנית
- אזור מגורים 2 קומות
- שטח לבניני צבור
- גן (שטח ציבורי פתוח)
- דרך להולכי רגל (שביל)
- דרך וחניה צבורית



ק.מ. 1:1250



חוק רישום שכונות ציבוריים
הודאת השעה - תשנ"ד - 1964
ועדת תאום
אושר בהתאם לחוק הנ"ל
תאריך: 8.9.63
חתימת נציג שר הבינוי והשיכון
חתימת נציג שר הפנים
חתימת נציג שר המשפטים
חתימת נציג מנהל מקרקעי ישראל
חתימת נציג הרשות המקומית

חתימת המגיש: מסדר הבינוי והשיכון
חתימת היוזם: עמי-גור נהול נכסים בע"מ
חתימת בעל הקרקע: מינהל מקרקעי ישראל

הצעת החלוקה מבוססת על מדידה מצב קיים בשטח
ע"י אגף המדידות הממשלתי מס' עבודה 5929 תאריך 10.92