

מחוז ירושלים  
 מרחב תכנון מקומי ירושלים

תכנית מס' 8279  
 שינוי מס' 1/101 לתכנית מס' 3943  
 (שינוי תכנית מתאר מקומית)

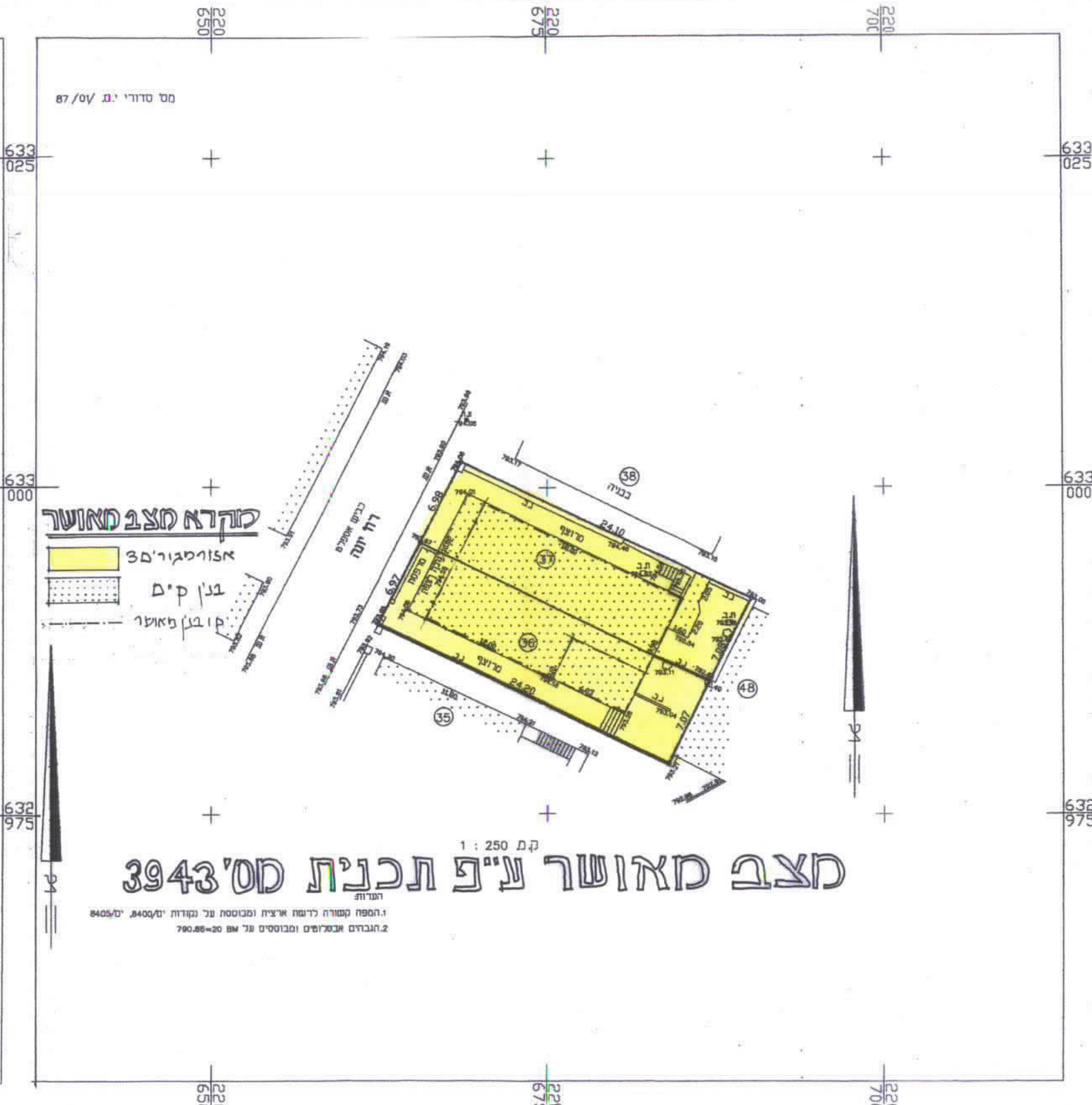
תשריט  
 ק.מ. 1:250

8279 בניהן 5 קה

חתימת בעל הקרקע ומגיש התכנית שלמה שלבינגר (50626315)  
 רח' יונתן יום טל' 6376312  
 בעל קרקע ווספיה: (פתלי שון (ירדן) בטי 662086) רח' יונה 12 י'ג.

חתימת המעבדן ולמנין אילן (50659844)  
 ר. גוטל ושול אדרכלות ובנין  
 רח' ביתאן יום טל' 6430045

28.1.02  
 משרד הערים מנהל ירושלים  
 אישור תכנית מס' 8279  
 תועידת הסתייגות באמצעות התכנית  
 בשיטת הרישום  
 מס' 10  
 מסכיל תכנון

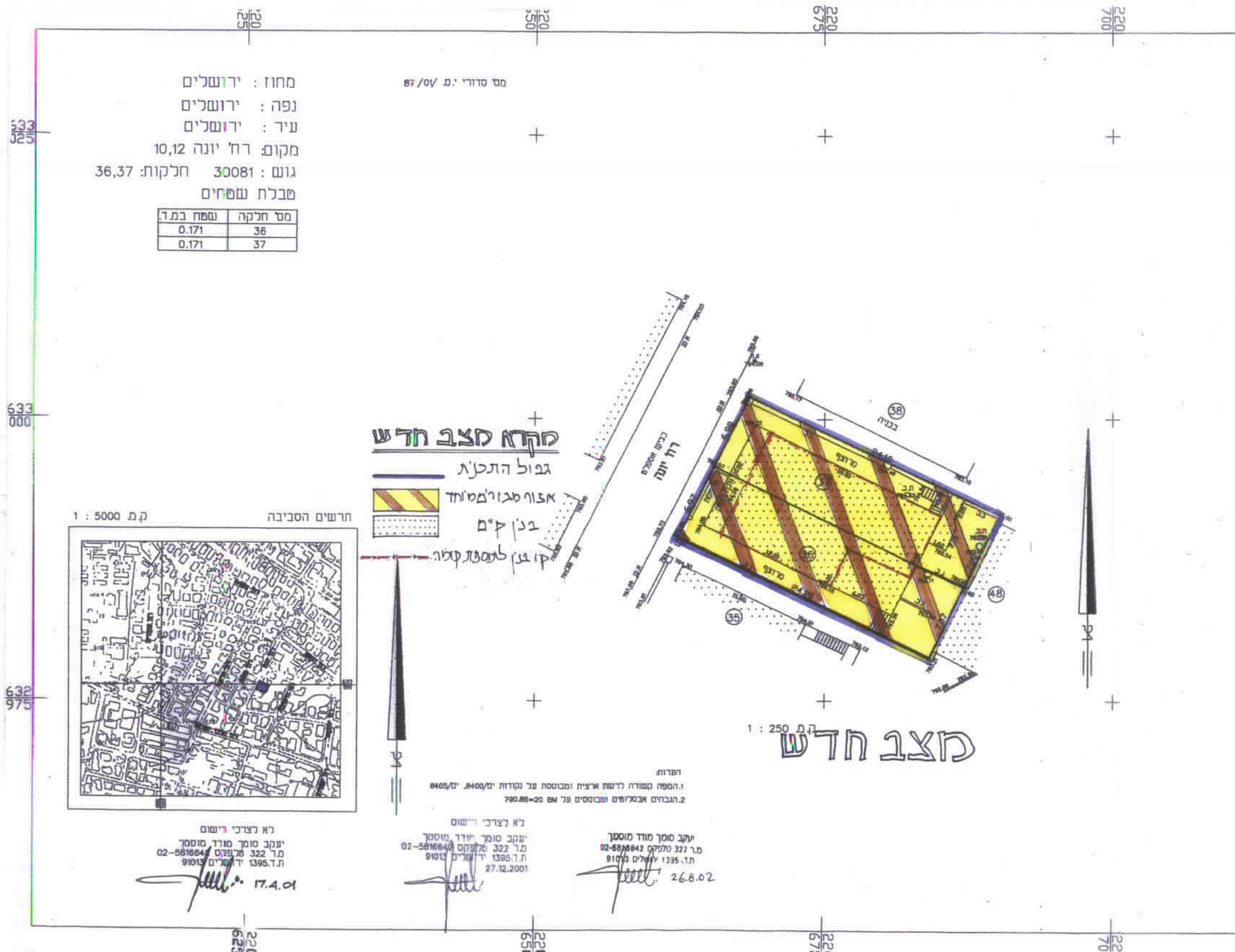


קרקע מצב מאושר

אזור מגורים  
 בנין קים  
 קובצן מאושר

מצב מאושר ע"פ תכנית מס' 3943  
 ק.מ. 1:250

1.הספה קשורה לרישת ארצית ומבוססת על נקודות י"מ/8400, י"מ/8405  
 2.הגבהים אבסולוטים ומבוססים על BM 790.85=20



קרקע מצב חדש

גבול התכנית  
 אזור מגורים  
 בנין קים  
 קובצן למסגרת קטנה

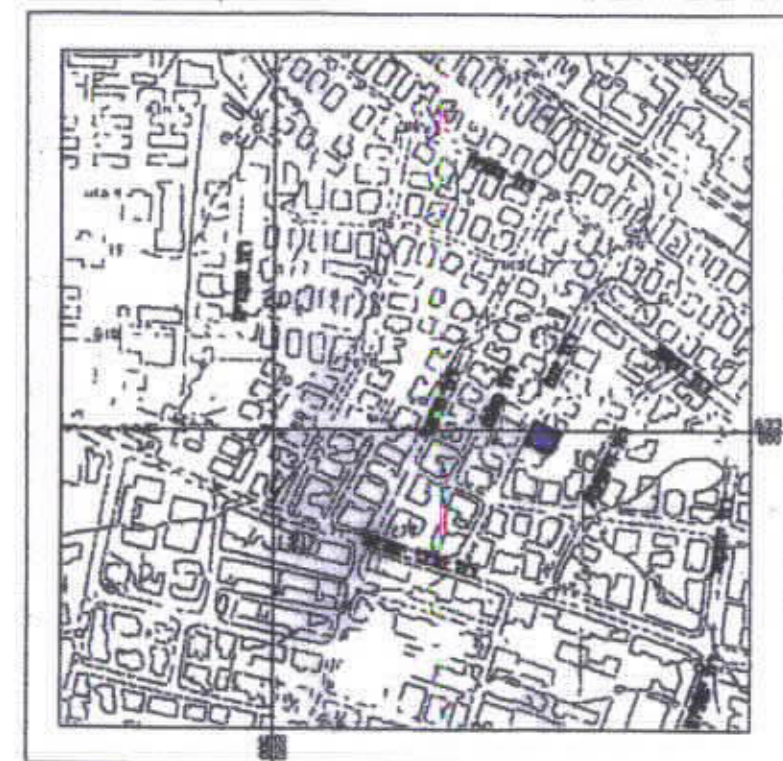
מצב חדש  
 ק.מ. 1:250

1.הספה קשורה לרישת ארצית ומבוססת על נקודות י"מ/8400, י"מ/8405  
 2.הגבהים אבסולוטים ומבוססים על BM 790.85=20

מחוז: ירושלים  
 נפה: ירושלים  
 עיר: ירושלים  
 מקום: רח' יונה 10,12  
 גוש: 30081 חלקות: 36,37  
 טבלת עמשים

מס' חלקה	נשפח במ"ד
36	0.171
37	0.171

1:5000 ק.מ. תרשים הסביבה



לא לצרכי רישום  
 יעקב סוטר מודר מוסטר  
 מ"ר 322 תלמידי 02-5816644  
 ת.ד. 1395 י"מ/8100  
 17.4.01

לא לצרכי רישום  
 יעקב סוטר מודר מוסטר  
 מ"ר 322 תלמידי 02-5816644  
 ת.ד. 1395 י"מ/8100  
 27.12.2001

יעקב סוטר מודר מוסטר  
 מ"ר 322 תלמידי 02-5816644  
 ת.ד. 1395 י"מ/8100  
 26.8.02