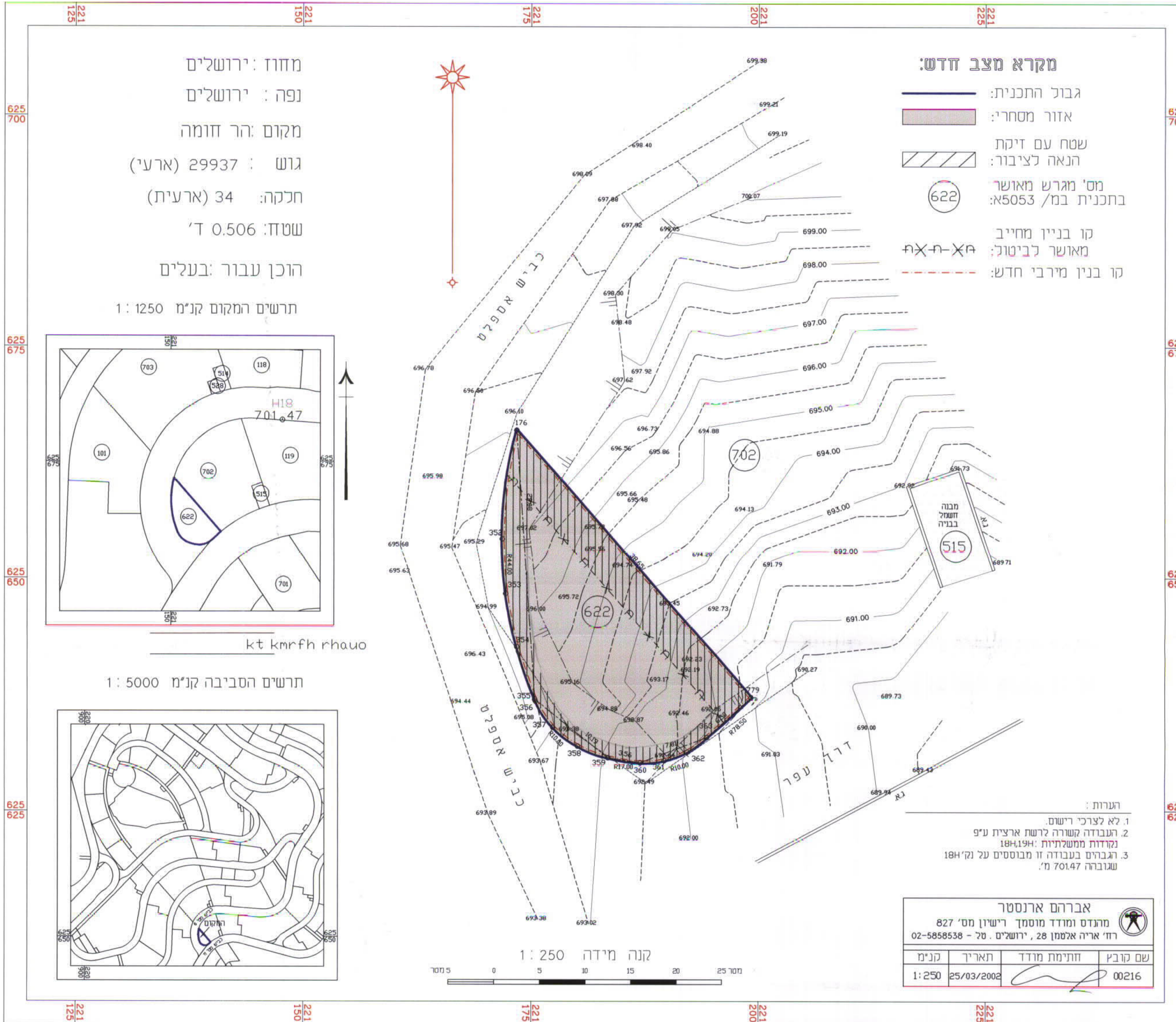


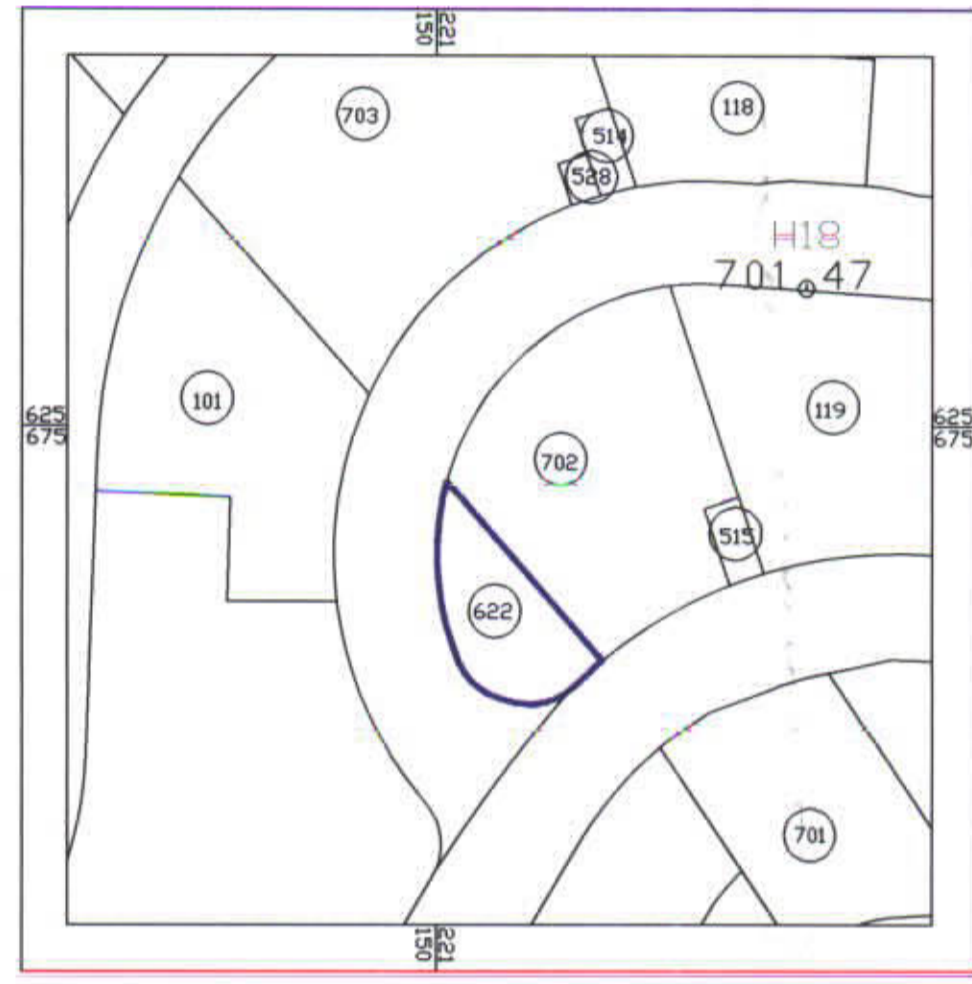
# מצב חדש

מ/ק 8349 במל"כ 2002  
מחוז ירושלים  
מרחב תכנון מקומי ירושלים



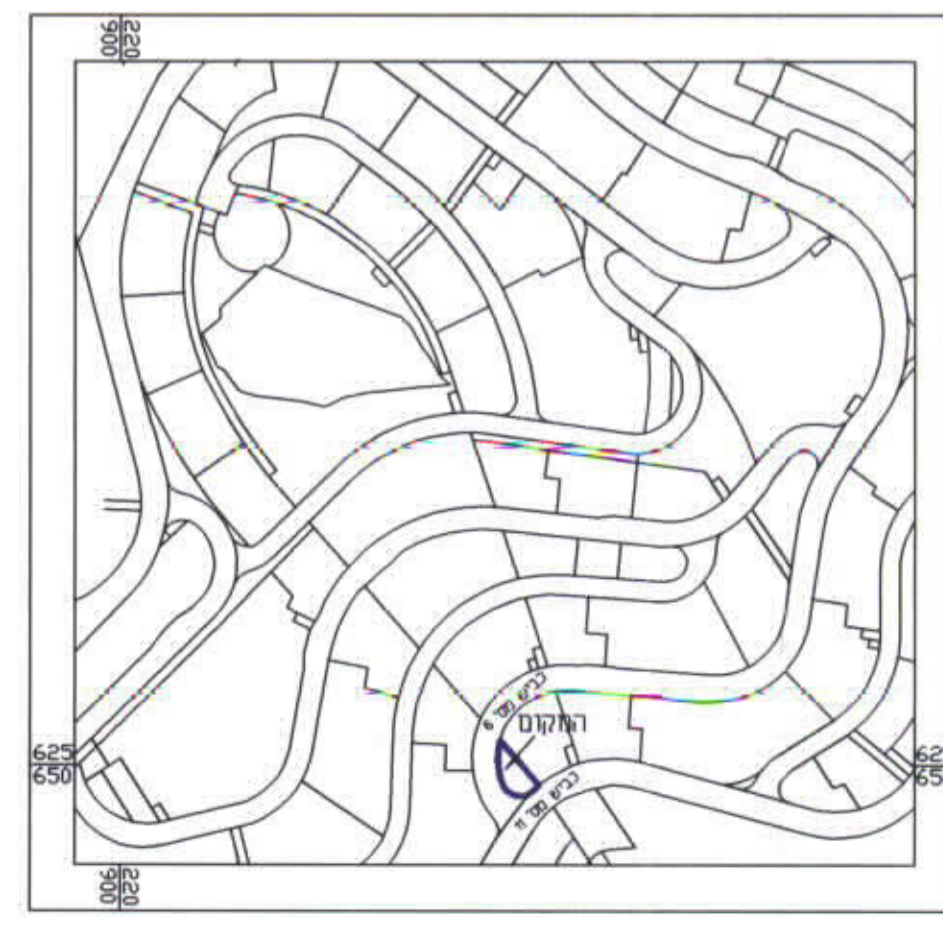
- מקרא מצב חדש:**
- גבול התכנית: (Solid line)
  - אזור מסחרי: (Hatched area)
  - שטח עם זיקת הנאה לציבור: (Diagonal hatched area)
  - מס' מגרש מאושר בתכנית במ/5053: (Circle with 622)
  - קו בניין מחייב מאושר לביטוח: (Dashed line with 'ח-ח-ח')
  - קו בנין מירבי חדש: (Dotted line)

מחוז: ירושלים  
נפה: ירושלים  
מקום: הר חומה  
גוש: 29937 (ארעי)  
חלקה: 34 (ארעית)  
שטח: 0.506 ד'  
הוכן עבור: בעלים  
תרשים המקום קנ"מ 1:1250



kt kmrfh rhauo

תרשים הסביבה קנ"מ 1:5000



- הערות:**
- לא לצרכי רישום.
  - העבודה קשורה לרשת ארצית ע"פ נקודות ממלתיות 184.194.
  - הגבהים בעבודה זו מבוססים על נק' 184 שגובהה 701.47 מ'.

אברהם ארנסטר			
מנהל מומדד מוסמן רישיון מס' 827			
רח' אריה אלמגור 28, ירושלים. טל - 02-5858538			
שם קובץ	חתימת מומדד	תאריך	קנ"מ
00216		25/03/2002	1:250

## תכנית מס' מק/ 8349

שינוי מס' 01/6 לתכנית במ/5053 (שינוי תכנית מתאר מקומית)

תשריט  
קנ"מ 1:250

ועדה מקומית בנ"מ  
הפקדת תכנית מס' 8349  
ועדה המקומית החליטה להפקיד את התכנית בישיבה מס' 10/11 ביום 15.02.02  
יו"ר הועדה

בעל הקרקע:  
שם: מנהל מחקעי ישראל טל': 02-5318888 תאריך:  
כתובת: רח' יפו 216, בנין שערי העיר, י-ם חתימה:

מגיש התכנית:  
שם: אביטל ארד בע"מ ח.פ. 51-206142-5 תאריך: 5/1/02  
כתובת: רח' היעו ירושלים טל': 02-6796766 חתימה והשמעת בע"מ ח"פ 51-206142-5  
מתכנן:  
שם: גיא חו ת.ד. 28149185 תאריך: 26/3/02  
כתובת: רח' האומד 27, ירושלים טל': 02-6799324 חתימה: אדרתלי א. גיא חו ח.פ. 184406