

**מרחב תכנון מקומי קרית-גת**  
**תכנית מפורטת מס' 9/מק/2006 רובע מכני ישרא**  
**שינוי לתכנית מפורטת מס' 9/03/107/2**  
**תוכנית בסמכות הועדה המקומית**

- מחוז : הדרום
- נפה : אשקלון
- מקום : קרית-גת
- גוש : 1780
- חלקה : 92
- מגרש : 501
- שטח התכנית : 1.087 ד'
- קנים : 1:250
- עורך התכנית : בני קרן - אדריכל
- יוםם התכנית : עדי ישראלי
- בעל הקרקע : מינהל מקרקעי ישראלי

ע"י ארבע האסוות 16. אישור: 23714  
 מס' 08-868874 קטע: 09-8685448

רח' דוד המלך 4, קרית-גת, סמל: 08-8885201  
 רח' יפ 216, ירושלים.

**סקרא:**

- גבול התכנית
- מבנה קיים
- קו בנין
- מס' חלקה
- מס' מגרש
- מספר הדרך
- קו בנין
- רוחב הדרך

אחוז	שטח נדונם	יעוד השטח
44.5%	0.494	מגורים א'
55.5%	0.609	דרך קיימת
100%	1.087	סה"כ

**סכנת שטחים**

**אישורים**

הועדה המקומית:

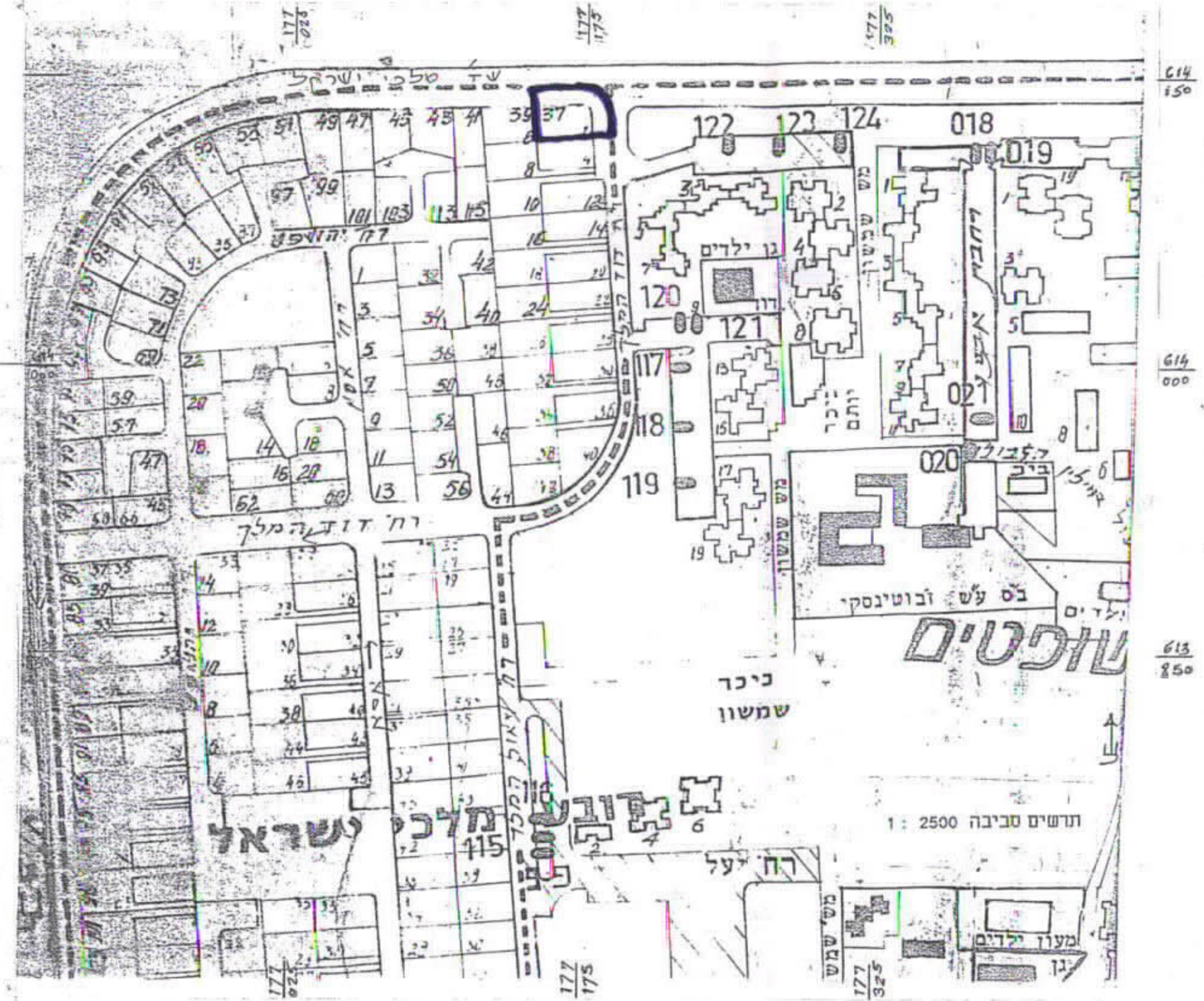
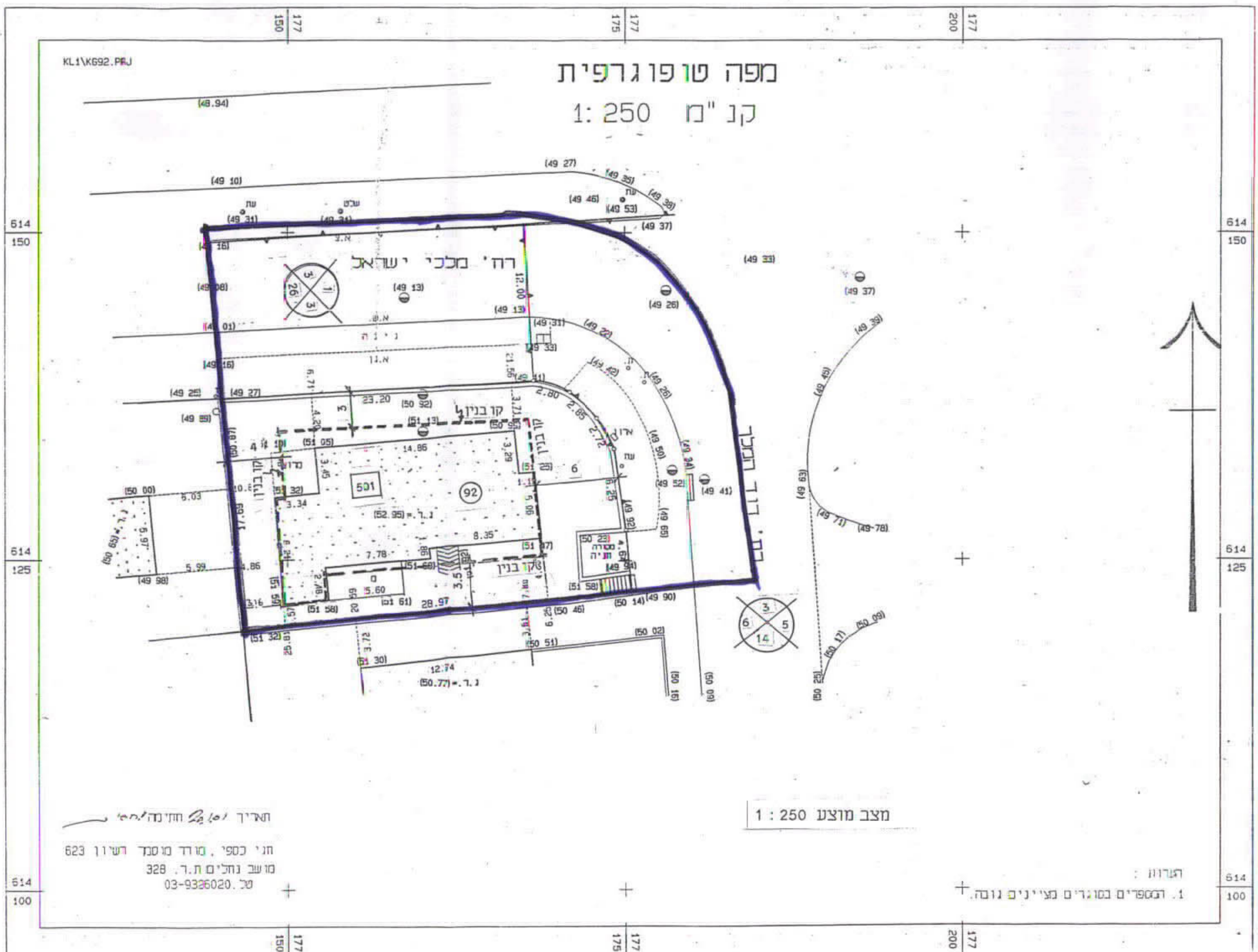
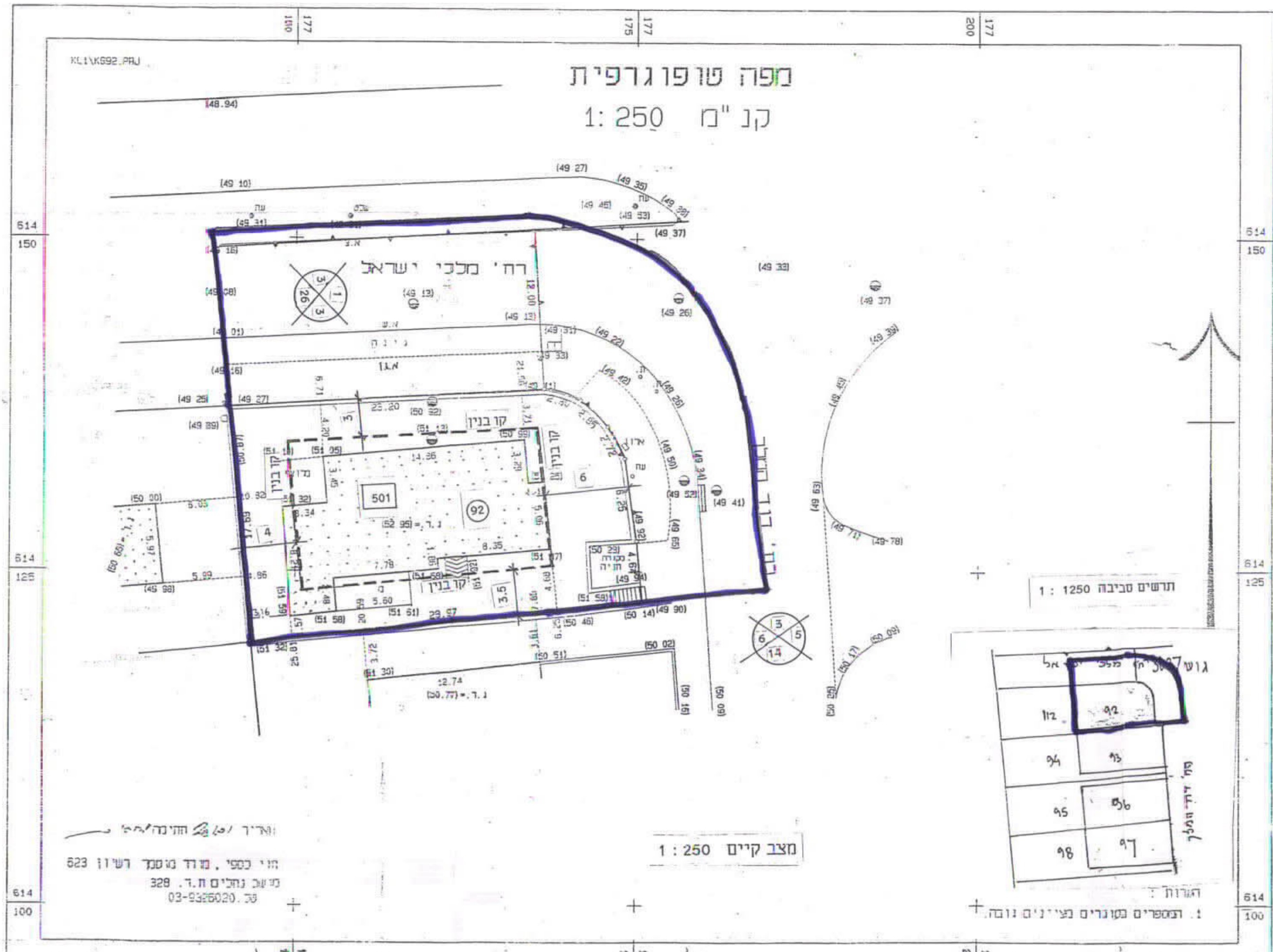
בני קרן-אדריכל  
 מס' 23714  
 שירותי בנין והתכנון  
 אשדוד, טל: 08-868874

הודעה על הקמת תוכנית מס' 9/מק/2006  
 תוכנית מס' 9/מק/2006  
 תאריך: 12.06.02  
 תאריך: 12.06.02  
 תאריך: 14.06.02

תוכנית מס' 9/מק/2006  
 תאריך: 12.06.02  
 תאריך: 12.06.02  
 תאריך: 12.06.02

הודעה על אישור תוכנית מס' 9/מק/2006  
 תוכנית מס' 9/מק/2006  
 תאריך: 14.10.02  
 תאריך: 14.10.02  
 תאריך: 18.10.02

הודעה על אישור תוכנית מס' 9/מק/2006  
 תוכנית מס' 9/מק/2006  
 תאריך: 14.10.02  
 תאריך: 14.10.02  
 תאריך: 18.10.02



תאריך: 12.06.02

תאריך: 14.10.02