מרחב תכנון מקומי יבאר טוביה.
תוכנית מפורטת מס' 13/130/03/8

# מושב ינון

שינוי לתוכנית מפורטת מס' 130/03/8
תוכנית איחוד וחלוקה בהסכמת בעלים.

מחוז: הדרום
נפה: אשקלון
מקום: מושב ינון מ.א. באר-טוביה.
גוש 2712
חלקה: 39
שטח התוכנית: 10.261 דונם.
היוזם: מושב ינון
בעל הקרקע: מ.מ.י.
עורך התוכנית: זנדני אבנר יאדר כלות והנדסה.

מקרא
גבול תוכנית
אזור חקלאי
אזור מגורים בישוב חקלאי
מס' דרך
קו בנין
רוחב דרך

חרשים סביבה ק.מ. 1:2500

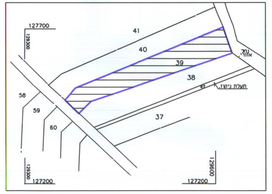


סכלת שטחים

| | ים | | מוצע | |
|---|---|---|---|---|
| | ב-ד | א-ב | ב-ד | א-ב |
| אזור חקלאי | 8.702 | 84.80 | 8.202 | 79.83% |
| אזור מגורים ר"שב חקא | 1.30 | 12.675 | 1.80 | 17.54% |
| דרך קיימת | 0.259 | 2.53% | 0.259 | 2.53% |
| סה"כ | 10.261 | 100% | 10.261 | 100% |

יוזם התוכנית: ינון מושב עובדים להתיישבות חקלאית בע"מ

בעל הקרקע:

עורך התוכנית: אדריכל ומתכנן ערים 03-6431379

מפה טופוגרפית
קנ.מ 1:500

ירבר
גוש : 2712
חלקה : 39
שטח : 10002 מ"ר
הוכן עבור : שי יניב

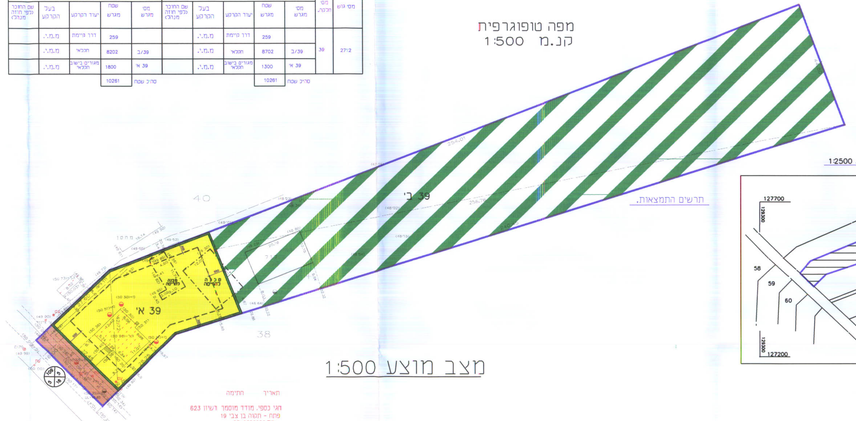


מצב מוצע 1:500

טבלת הקצאות

| מס' גוש | מס' חלקה | מצב קיים: מס' מגרש | מצב קיים: שטח מגרש | מצב קיים: עיר הקרקע | מצב קיים: בעל הקרקע | מצב קיים: שם החוכר מקור מקרקעי ישראל | מצב מוצע: מס' מגרש | מצב מוצע: שטח מגרש | מצב מוצע: עיר הקרקע | מצב מוצע: בעל הקרקע | מצב מוצע: שם החוכר מקור מקרקעי ישראל |
|---|---|---|---|---|---|---|---|---|---|---|---|
| 2712 | 39 | 259 | | דרך קיימת | מ.מ.י. | | 259 | | דרך קיימת | מ.מ.י. | |
| | | 39/ב | 8702 | חכרה | מ.מ.י. | מושב ינון מקור | 39/ב | 8202 | חכרה | מ.מ.י. | מושב ינון מקור |
| | | 39 א' | 1300 | מושב ינון מקור | מ.מ.י. | | 39 א' | 1800 | מושב ינון מקור | מ.מ.י. | |
| | | סה"כ שטח | 10261 | | | | סה"כ שטח | 10261 | | | |

מפה טופוגרפית
קנ.מ 1:500

ירבר
גוש : 2712
חלקה : 39
שטח : 10002 מ"ר
הוכן עבור : שי יניב




מצב קיים 1:500