

4/4 מק/2090 13/8/99

Handwritten signature/initials





מחוז הדרום
מרחב תכנון מקומי אשקלון
תכנית מפורטת מס. 4/מק/2090
המהווה שינוי לתכנית מס. 173\03\4
התכנית בסמכות הועדה המקומית
עפ"י חיקון 43 סעיף 62א(א)9 לחוק התכנון והבנייה

הייתה על אישור תוכנית מס' 4/מק/2090
פוסמה בעיתון מס' 30/10/99
בעיתון מס' 30/10/99
בעיתון מקומי עץ הושב מס' 30/10/99
ילדות פרסומים מס' 30/10/99

קנה מידה 1:250
מחוז: הדרום
נפה: אשקלון
המקום: אשקלון עין הים
שם התכנית: תכנית מפורטת מס' 4/מק/2090
שטח התכנית: 0.573 דונם
בעל הקרקע: כהן שלמה ואברהם הירשפלד יעל מיכל ואיינ
המתכנן: אד' שלמה שפורטה מס' רישון 33878
יוזם התכנית: סמדר ועלמה דיין אזולאי
גושים וחלקות הנכללים בתכנית:
גוש 1937
חלקי חלקה 381
גוש 1938
חלקי חלקה 43
מגרש 21

המחלקה לתכנון
תוק ע"פ דרישות הועדה
המקומית מס' 4/מק/2090
בדק/27/10/99

מקרא

-  גבול תכנית
-  גבול חלקה
-  גבול גוש
-  נוס. מגרש

היוזמים
הועדה המקומית

בעל הקרקע

ועדה מקומית אשקלון
אישור תכנית מס'
הועדה המקומית החליטה לאשר את התכנית
ביושבה מס' 30/10/99

תאריך 10/11/99

אשקלון
עין הים

מפה טופוגרפית
גוש: 1937
חלקי חלקה: 381
גוש: 1938
חלקי חלקה: 43
ת.ב.ע. 173\03\4
מגרש 21
שטח 0.357 ד.מ.
קנ"מ: 1:250
הוכן עבור: אזולאי סמדר

מס' נקודה	X	Y
677	108852.85	121766.35
208	108848.36	121758.18
676	108845.18	121752.30
681	108864.15	121741.17
832	108867.99	121748.33
864	108872.07	121755.64



L:\ASHKELON\TOPO\MD2129\MD2129.DWG
אריה פישמן מודד מסמך רישון מספר 368
תזמית המודד: 20.09.2001
לא לצרכי רישום
מבדא מדידות והנדסה בע"מ
חברול 3 תל אביב טל: 03-6485999 פקס: 03-6487272
3 Habarzel St. Tel Aviv 69710 Tel: 03-6485999 Fax: 03-6487272
e-mail medva@barak-online.net www.medva.co.il

תאריך מדידה	20.09.01	מודד	בני
תאריך שרטוט	23.09.01	שרטוט	אלכס
שם הקובץ	MD2129.DWG	מספר תיק	1010
קנה מידה	1:250	מס' חז"מ	פרוי"ם 1000

הערות:
הגבהים והקואורדינטות קשורים לרשת ארצית בנקודות
WF1006 AF1919
הגבהים על מכתה שוחות בסוגרים. (17.64)
מקרא:
גבול נוס' חלקה לפי גוש 43
גבול נוס' מגרש לפי ת.ב.ע. 21

