

מ.א. 4/מק/2001 מס' 2001/4

תכנית בסמכות הוועדה המקומית ע"פ סעיף 5(א)62
בתיקון 43 לחוק התכנון והבניה

מחוז דרום
מרחב תכנון מקומי-אשקלון

תכנית מפורטת מס' 2101/מק/4
שינוי לתכנית מפורטת מס' 16/112/03-04
אשקלון שכונת ברנע, מגרש מס' 42

קניימ : 1 : 250
מחוז : הדרום
נפה : אשקלון
המקום : אשקלון שכונת ברנע
גרש : 1934
חלקה : חלק מחלקה 80
שטח התכנית : 0.452 דונם
מגיש : חגג יצחק
חבצלת 45 אשקלון פל-050-264897
בעל הקרקע : ישיכון עובדים בע"מ
רוגזין 25 ת"ד 488 אשדוד מיקוד 77104
המתכנן : אדרי' בשניב אינסה
רח הגושן 9 אשקלון
תאריך : דצמבר 2001

הודעה על אישור תוכנית מס'
פורסמה בעיתון - 23.12.01
ובעיתון - 27.1.02
ובעיתון מקומי - 27.1.02
ובליקוט פרסומים מס' - 14.3.02

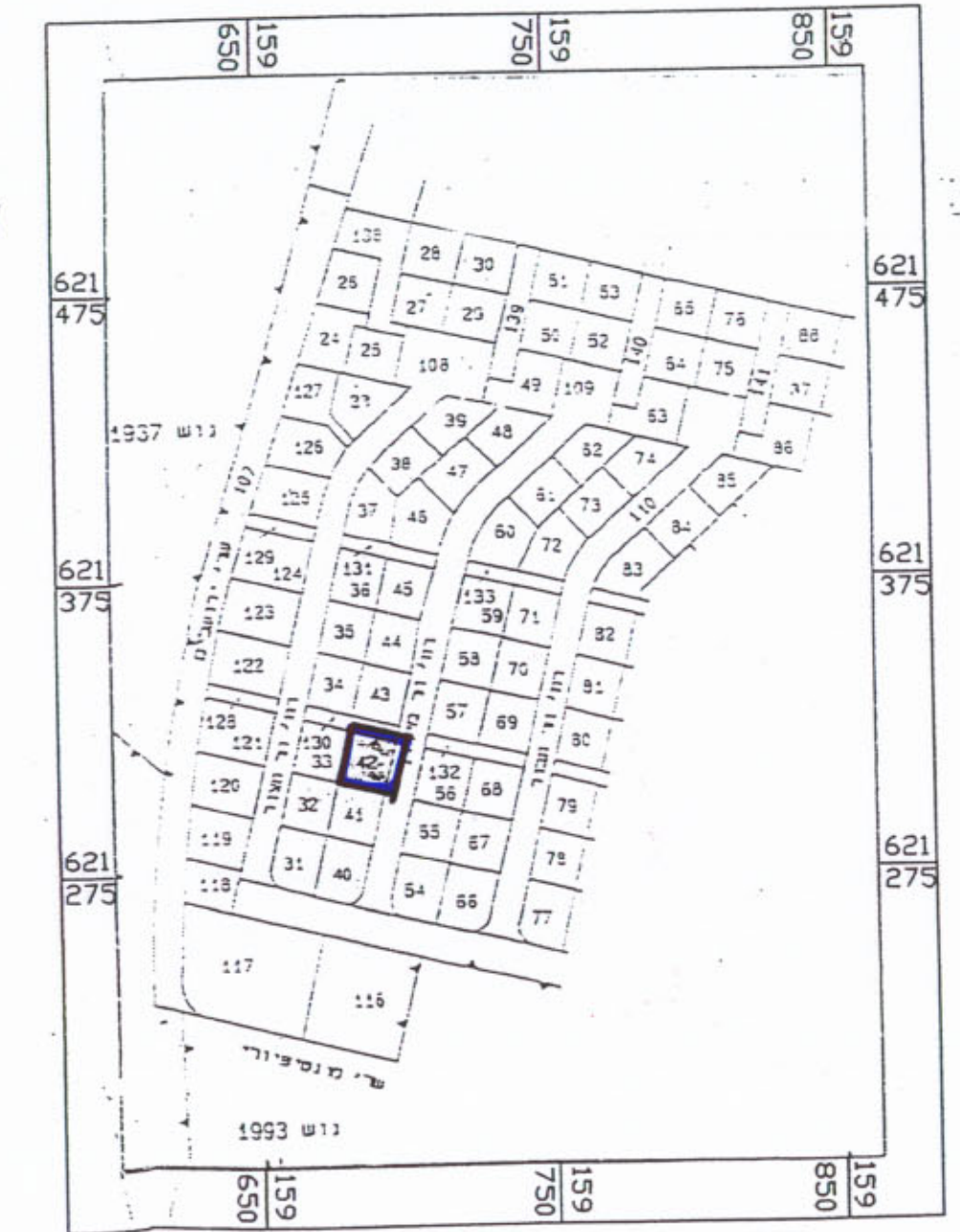
טבלת שמורים ויידידים	
מגורים	42
יעודים	306
דרכים	146
סווי	130 109
	452

- גבול התכנית
- קו בניין
- מפלס כניסה
- מס מגרש
- מס דרך
- קו בניין
- רוחב דרך

ועדה מקומית אשקלון
אישור תכנית מס'
הועדה המקומית והמחוזית לאשר את התוכנית
בישיבה מס' 222001 כיום 23.12.01
יו"ר הועדה

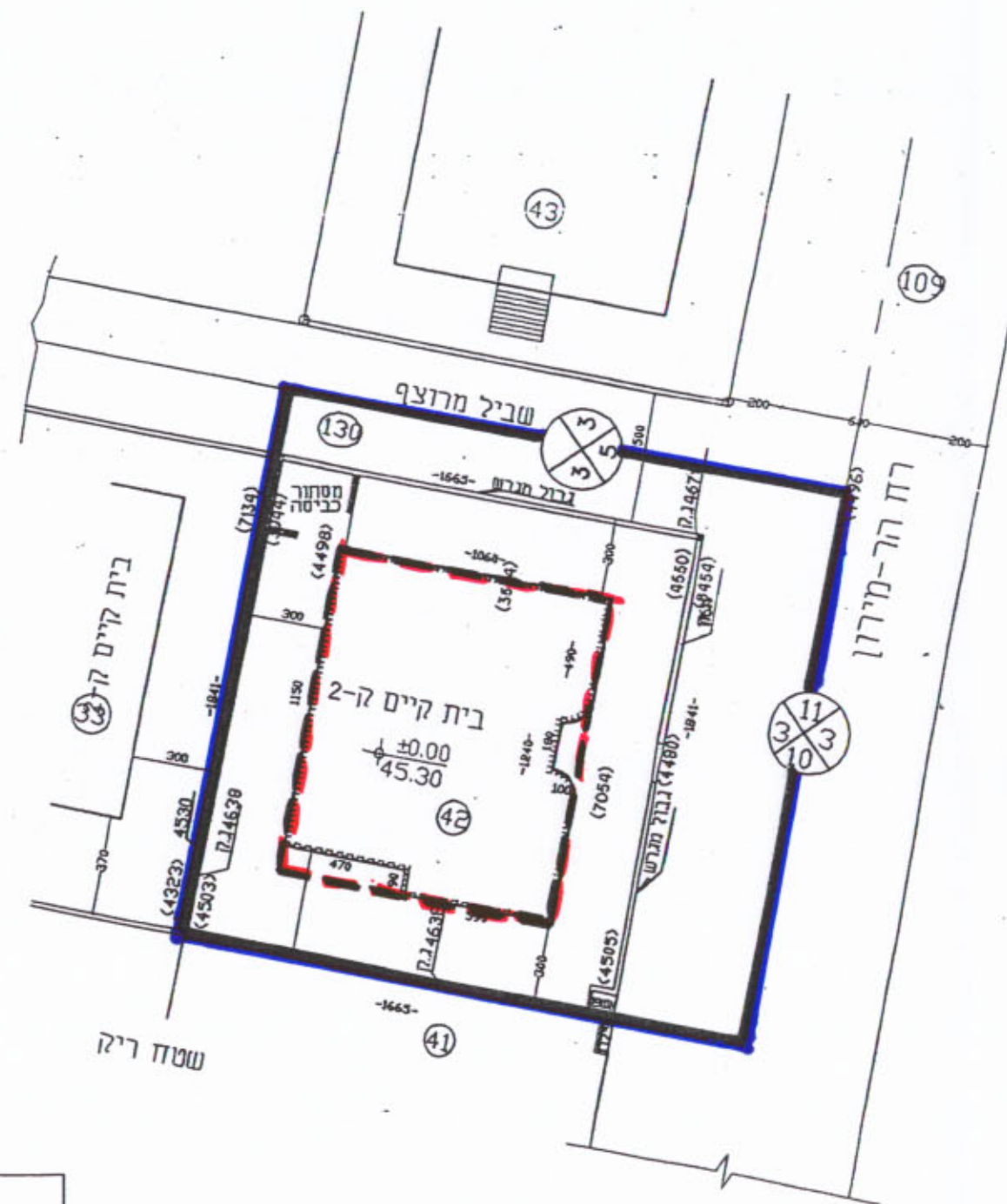
מפת מדידה מצבית
קנ"מ 1 : 250

מחוז : הדרום
נפה : אשקלון
המקום : אשקלון שכונת ברנע
גרש : 1934
שטח : 0.452 דונם



תרשים סביבה קנ"מ 1:250

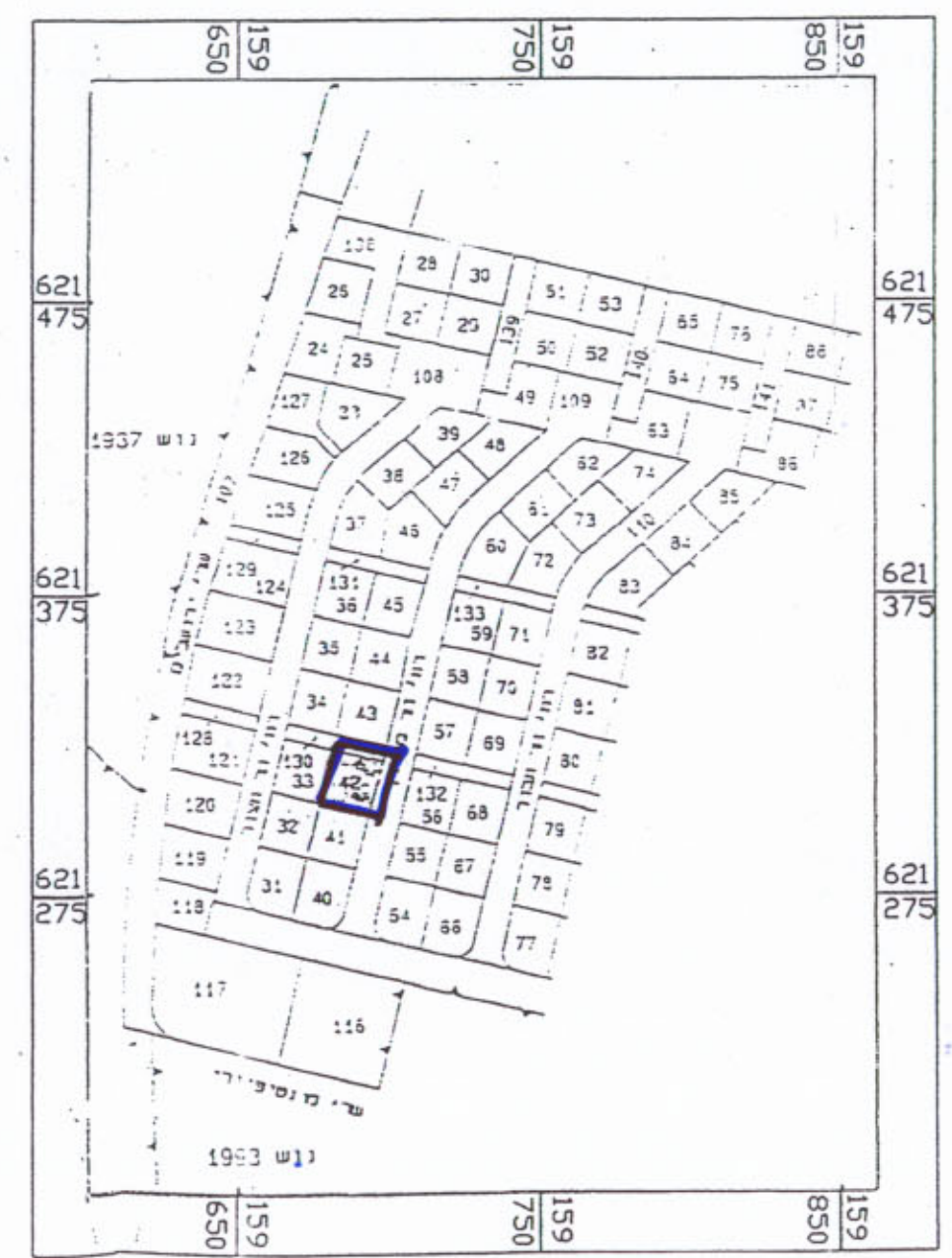
מצב קיים



קאיד אבו פריח
מודד מוסמך מ.ר. 740
פס' רסקו 36 באר שבע
טל - 050-260053

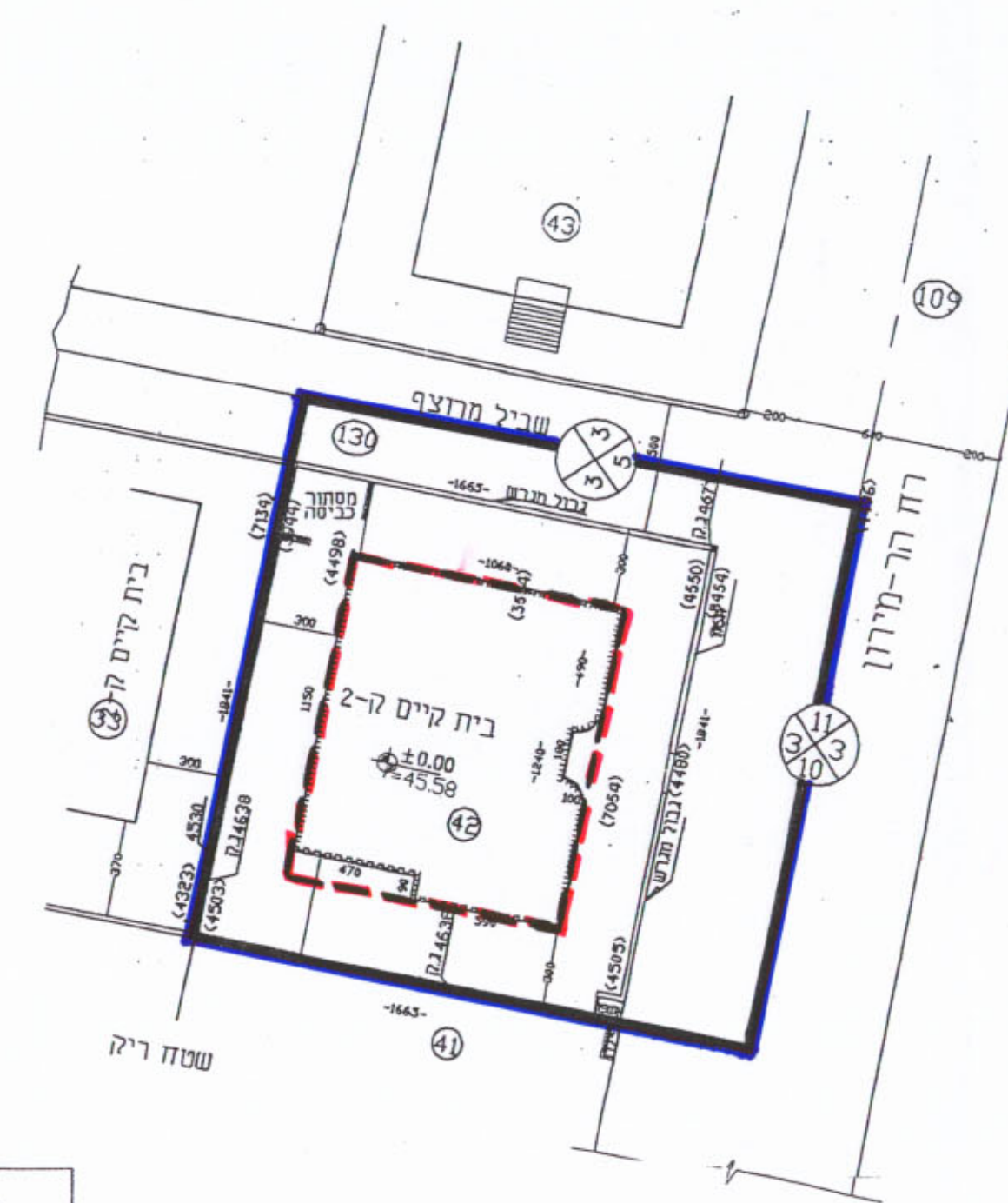
מפת מדידה מצבית
קנ"מ 1 : 250

מחוז : הדרום
נפה : אשקלון
המקום : אשקלון שכונת ברנע
גרש : 1934
שטח : 0.452 דונם



תרשים סביבה קנ"מ 1:250

מצב מוצע



קאיד אבו פריח
מודד מוסמך מ.ר. 740
פס' רסקו 36 באר שבע
טל - 050-260053