

3 4/6489 א' 3883 א' 7

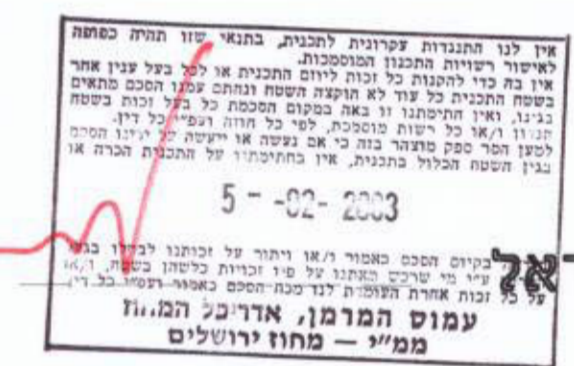
מחוז ירושלים

מרחב תכנון מקומי ירושלים
תכנית מס' 6489 א'

שינוי מס' 1/00 לתכנית 2264
שינוי מס' 1/00 לתכנית שיוכן ציבורי 5/27/1
(שינוי תכנית מתאר מקומית)

תשריט

ק.מ. 1:250



חתימת בעלי הקרקע

מינהל מקרקעי ישראל

רחוב יפו 216 - שערי העיר
טל. 02-5318888

חתימת מגיש התכנית
ידידיה כהן - ישיבה מס' 1103
ת.ז. 2-1453382
רחוב הדף היומי 605/7 רמות א'
טל. 02-5867270

זאב איידלסברג

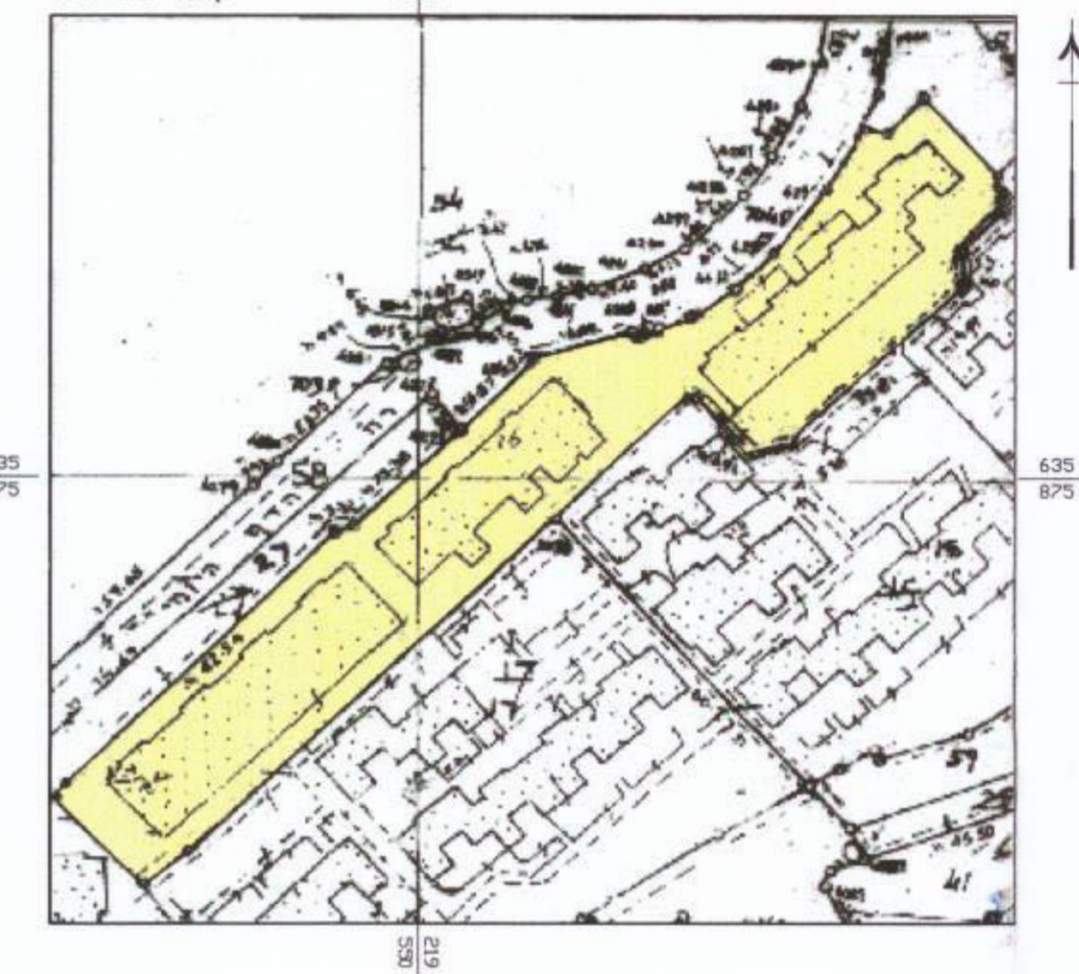
לדי ד"ר זאב איידלסברג
רחוב הדף היומי 602/6 רמות א'
טל. 052-872099

חתימת המתכנן
דורית גורן-אדריכלית

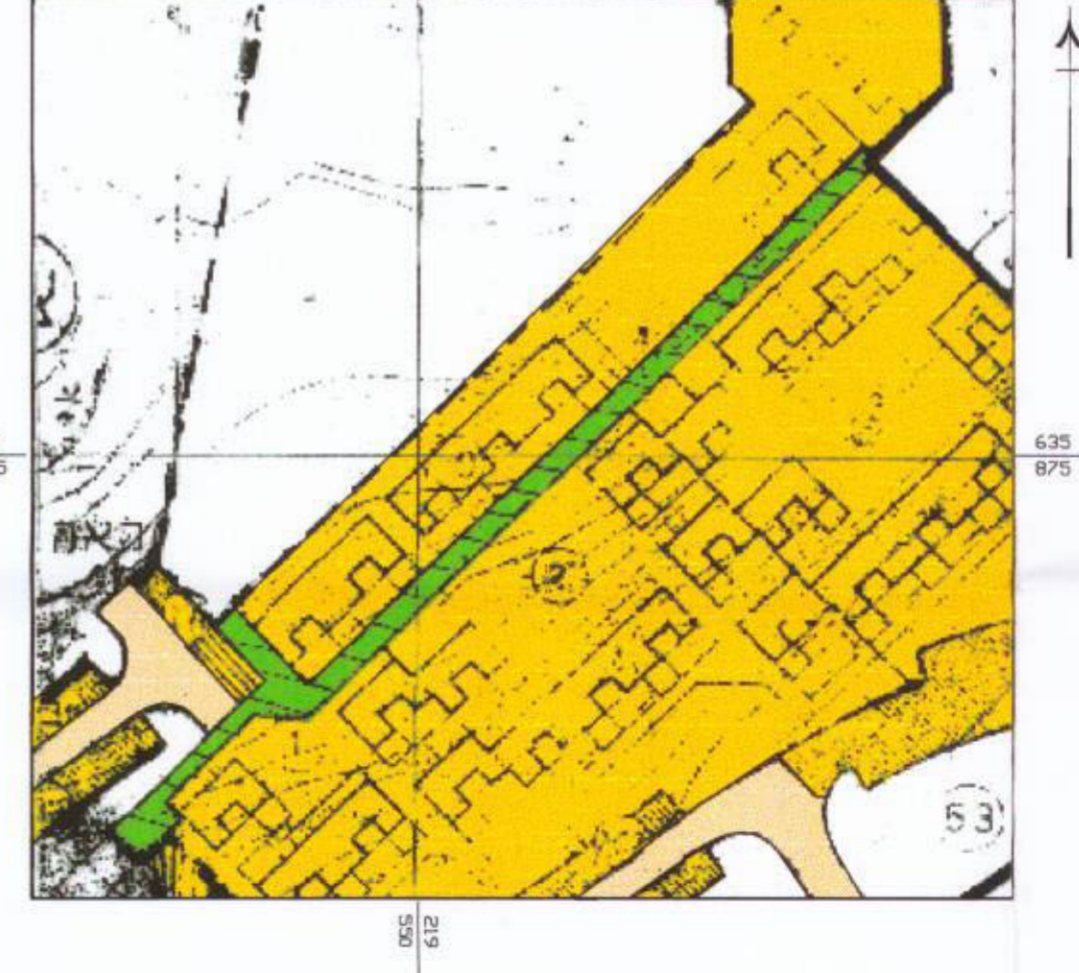
רשון מס' 25192
רחוב אגריפס 8 - ת.ז. 2193
טל. 02-6247347

תאריך: 23.01.03

מצב ע"פ תרשצ" 5/27/1
ק.מ. 1:1250



מצב מאושר ע"פ תכנית 2264
ק.מ. 1:1250



מצב חדש



- מקרא - מצב מאושר**
- אזור מגורים 5
 - אזור מגורים
 - שביל להולכי רגל
 - דרך קימת או מאושרת
 - חניה פרטית
 - בנין קיים
 - גבול חלקה קימת
 - מספר חלקה קימת



הערות:
1. הרשת מבוססת על נקודות ר/703, ר/704
2. הגובה מבוססת על ר/703, G.P.S. 753.778

מספר סידורי: מ.א. 12-98
ירושלים - רמות
גוש 30718
חלקה: 16 (חלק).
השטח: שטח חלקה 16 - 4089 מ"ר.
חוכן עבור: ידידיה כהן.

מקרא - מצב חדש

- גבול התכנית
- אזור מגורים 5
- בנין קיים
- גבול חלקה קימת
- מספר חלקה קימת
- מספר בנין
- קו בנין מירבי לתוספת



אלישיב
מידות, הנדסה אדריכלית ואודטית
מיפוי אווירי
תאריך: 02/01/03 חתימה: [Signature]

שם שרטוט: 12-98	תאריך: 10.7.2000	הערות:
מיכאל אלישיב - רשון מס' 196	יודם אלישיב - רשון מס' 985	חתימה:

עודכן ב	עודכן ב	עודכן ב	עודכן ב
10.7.2000	28.2.99	18.7.98	22.01.98

אלישיב
הנדסה אדריכלית וגיאו-מטרית, מיפוי אווירי
מודדים מוסמכים, שמאות מקרקעין
רח' הרכבים 9, ירושלים טל. 02-679302, פקס: 02-6797852