

5199 תכנית 9

מחוז ירושלים
 מרחב תכנון מקומי ירושלים
 תכנית מס 5199
 שניו מס 1/98 לתכנית מס 2691
 שניו תכנית מתאר מקומית
 ת ש ר י ט
 קנה מידה 1 : 250

משרד הפנים מחוז ירושלים
 אישור תכנית מס 5199
 הועדה המחוזית לתכנון ולבנייה
 בישיבה מס' 1100
 26709
 11/10/03

חתימת מגיש התכנית
 יוסף אבראם אלעבאסי
 ת.ז. 80177124
 טל : 6260777 ירושלים

- חתימת בעלי הקרקע
- 1- יוסף אבראם אלעבאסי
ת.ז. 80177124 טל 6260777
 - 2- מוחמד יוסף אלעבאסי ת.ז. 8078914-2
 - 3- חדר טרחאן ת.ז. 8004415
 - 4- מוחמד טרחאן ת.ז. 80146954
 - 5- מוסא דאוד אלעבאסי ת.ז. 80189805
 - 6- מוחמד עלי אלטואלחי ת.ז. 80780075
 - 7- חסן חליל עקול ת.ז. 80728314
 - 8- חדר מוחמד קראעון ת.ז. 80444334

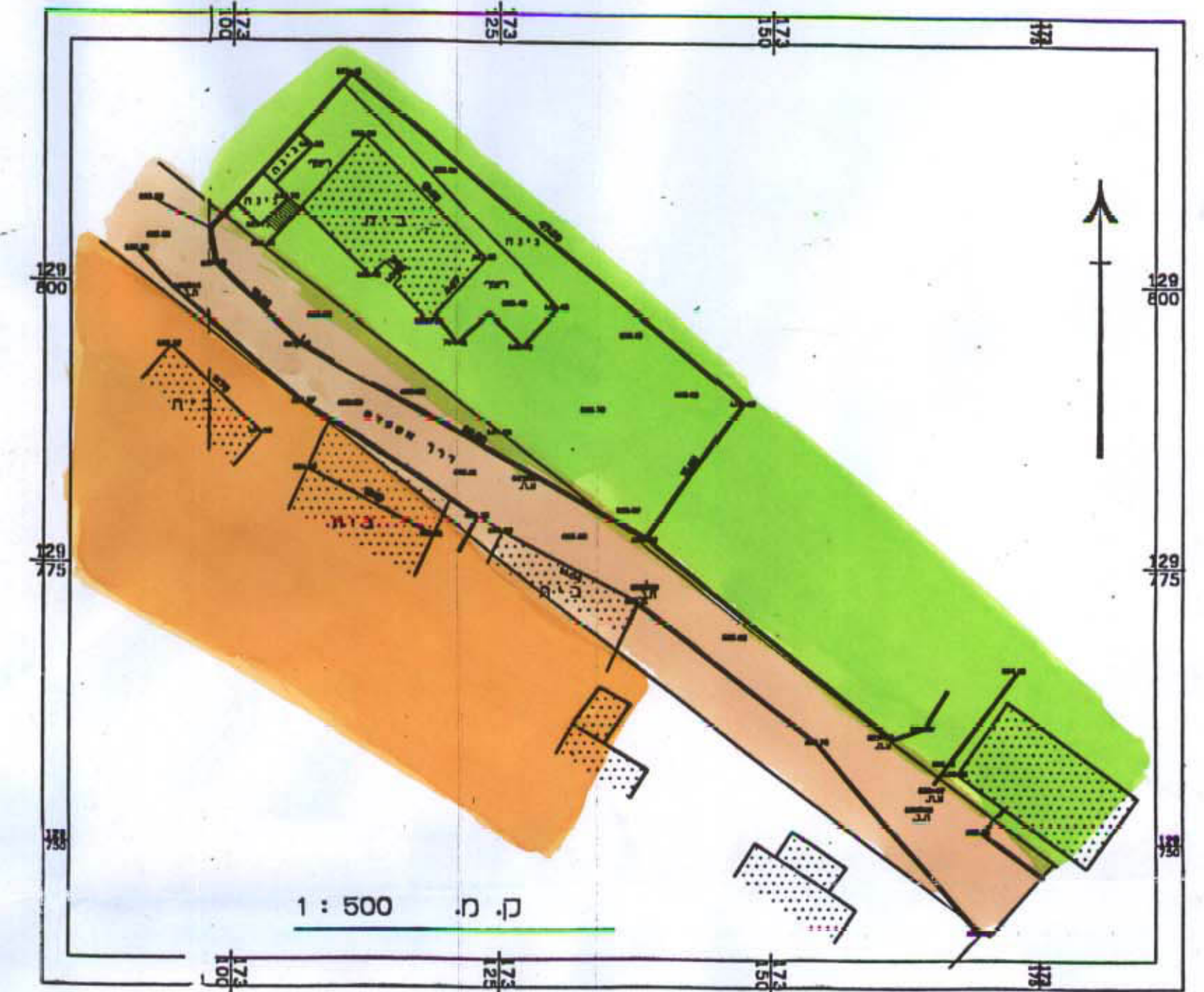
חתימת המתכנן
 אדריכל חמדאן אבו הדואן מס רישום 33268
 ת.ז. 17422 טל 6281065

ירושלים
 13.01.2003

מדר אלטרק
 אדריכל חמדאן אבו
 33268
 11/10/03

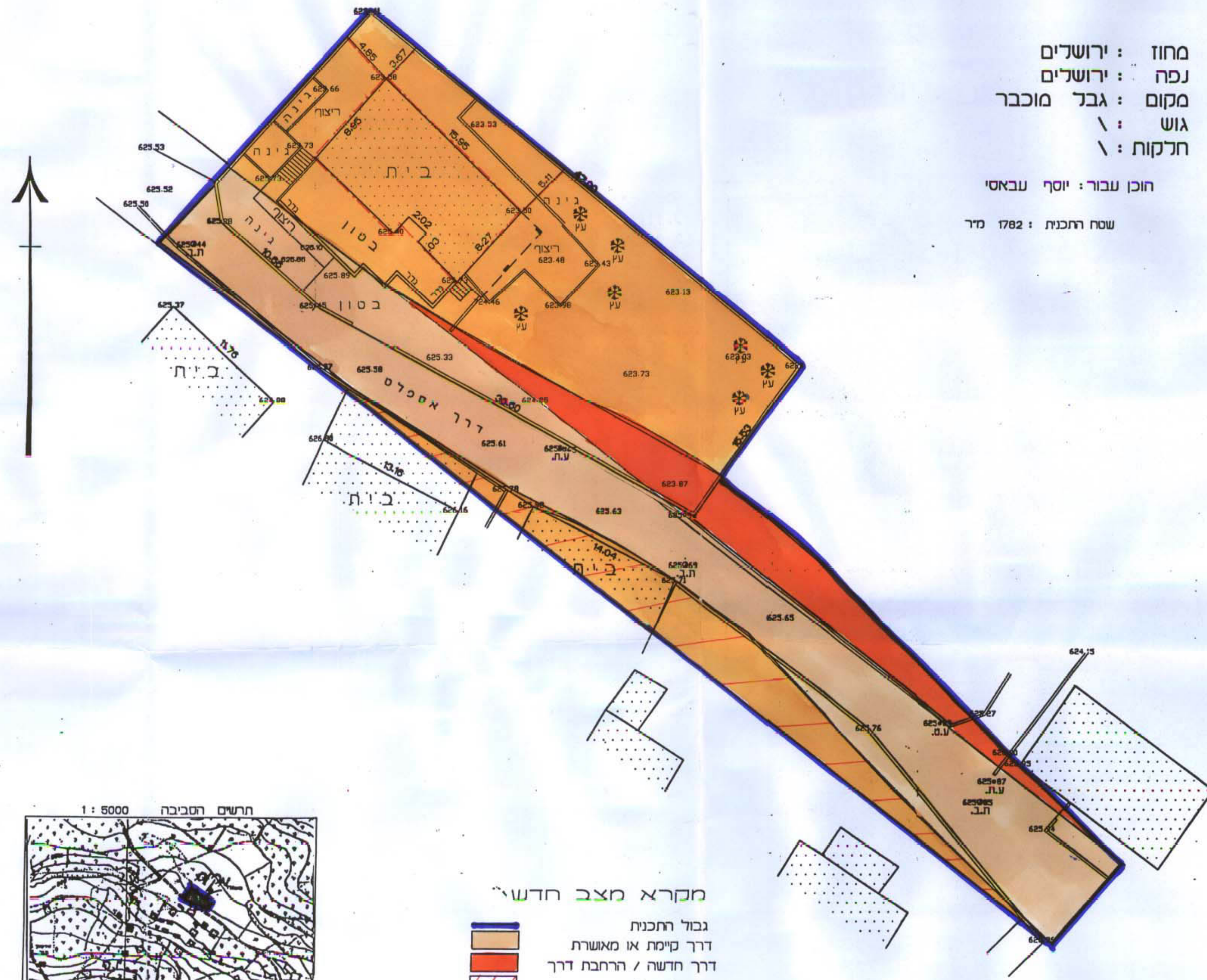
מחוז : ירושלים
 נפה : ירושלים
 מקום : גבול מוכבר
 גוש : \
 חלקות : \

זוכן עבור : יוסף עבאסי
 שטח התכנית : 1782 מר



- מקרא מצב מאושר
- שטח מתוח ציבורי
 - דרך קיימת / מאושרת
 - אזור מגורים מיוחד
 - בנין קיים

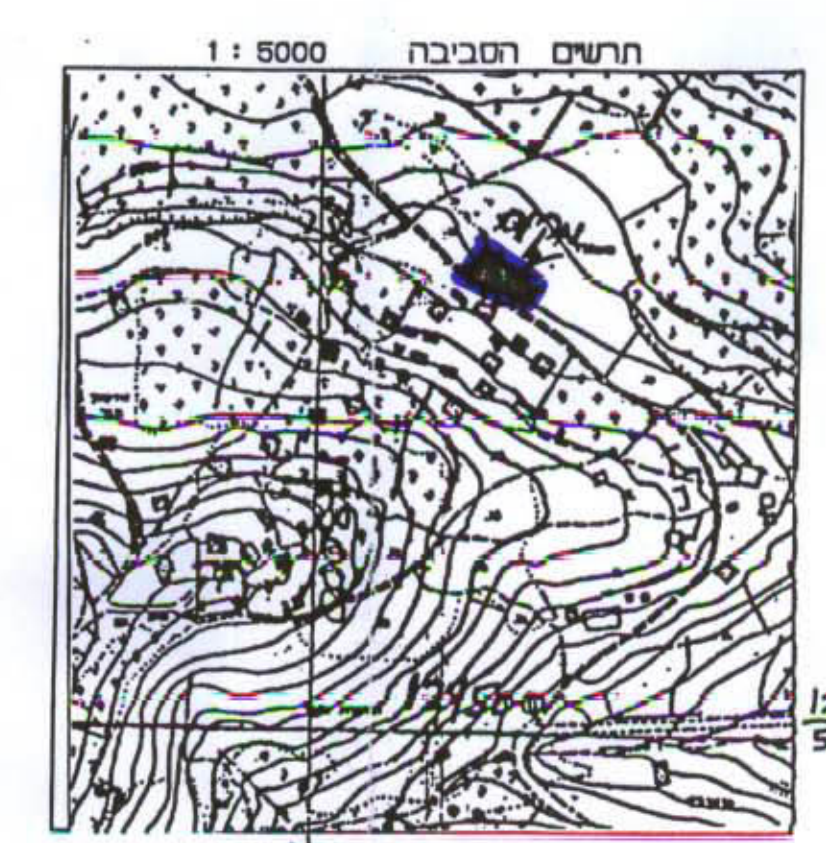
מצב מאושר ע"כ תכנית 2691



- מקרא מצב חדש
- גבול התכנית
 - דרך קיימת או מאושרת
 - דרך חדשה / הרחבת דרך
 - דרך לביטול
 - אזור מגורים מיוחד
 - בנין קיים
 - גדר להרסה
 - קו בנין חדש

אלישיב
 הנדסה אזרחית ונסאדטית, מיפוי אווירי
 מדידות חומאות מקרקעין
 שם הפרויקט : תכנית מס 5199
 היעוד : תכנית
 מיכאל אלישיב מ.ר. 196
 מחדד מוסמך עומאן מקרקעין
 11/6/2003

ירושלים
 מיכאל אלישיב רשיון מס' 196
 מחדד-מוסמך ושטחי מקרקעין
 ירושלים ת.ר.כ.ב. 9
 טל 6793022 פקס 4717552



יוניס ע.נ.
 מחדד מקרקעין
 מ.ר. 196
 06-6792219