

3-6103-תכנית

מחוז ירושלים  
מרחב תכנון מקומי ירושלים

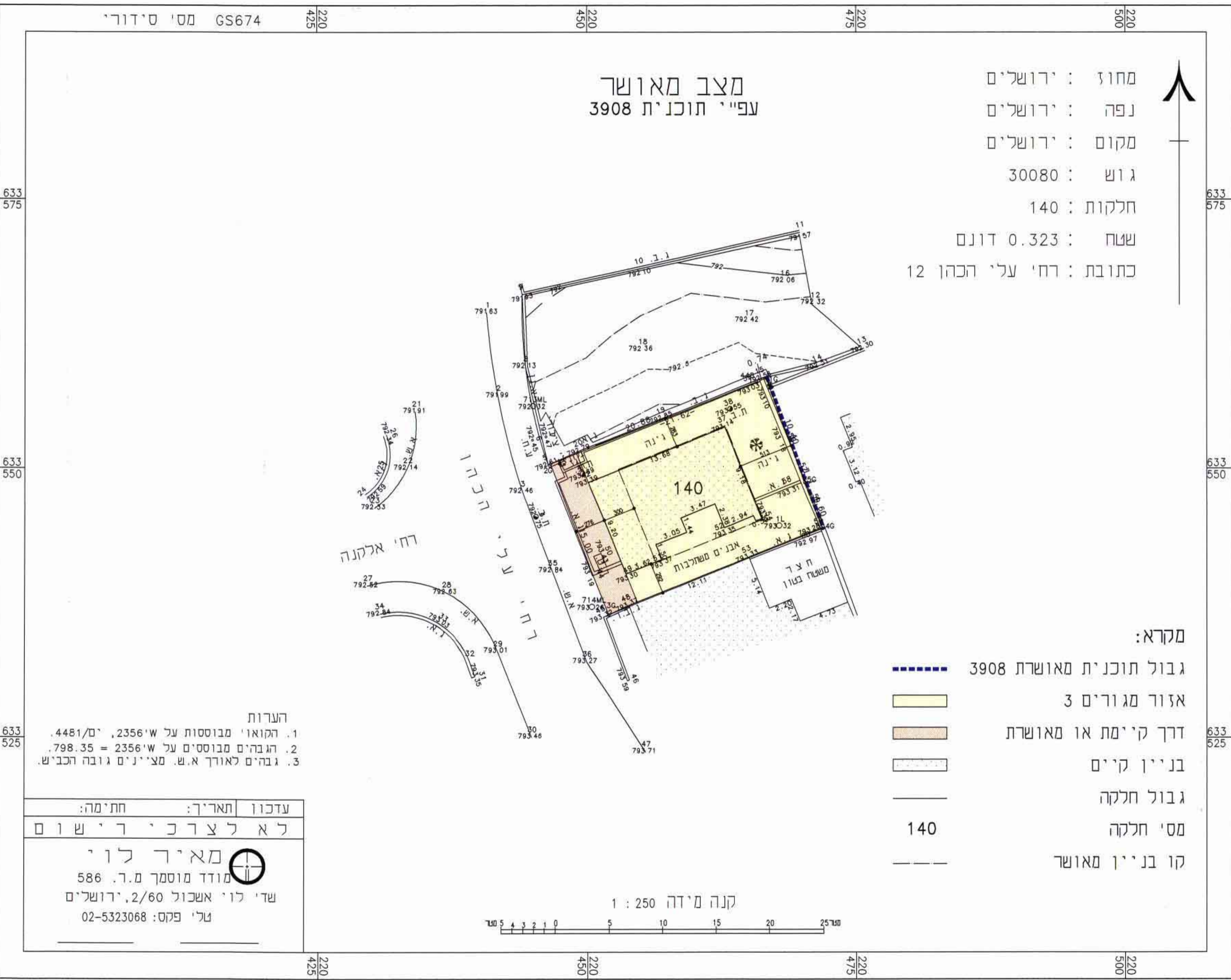

תוכנית מס' 6103

שינוי מס' 1/00 לתוכנית מס' 3908  
(שינוי תוכנית מתאר מקומית)

תשריט  
ק.מ. 1:250

- מגיש התוכנית: מנחם רוטבלאד ת.ז. 59271262 רח' עלי הכהן 12 ירושלים חתימה
- בעלי הקרקע: מנחם רוטבלאד ת.ז. 59271262 רח' עלי הכהן 12 ירושלים חתימה
- חיה רוטבלאד ת.ז. 59811315 רח' עלי הכהן 12 ירושלים חתימה
- פ"ן שדה ת.ז. 5115620 רח' עלי הכהן 12 ירושלים חתימה
- פ"ן שבתאי ת.ז. 51262210 רח' עלי הכהן 12 ירושלים חתימה
- צובנר חיים ת.ז. 63223 רח' עלי הכהן 12 ירושלים חתימה

המתכנן: גדעון גר אדריכל ומתכנן ערים  
רח' שמעון הצדיק 28  
תאריך: 7/12/2002



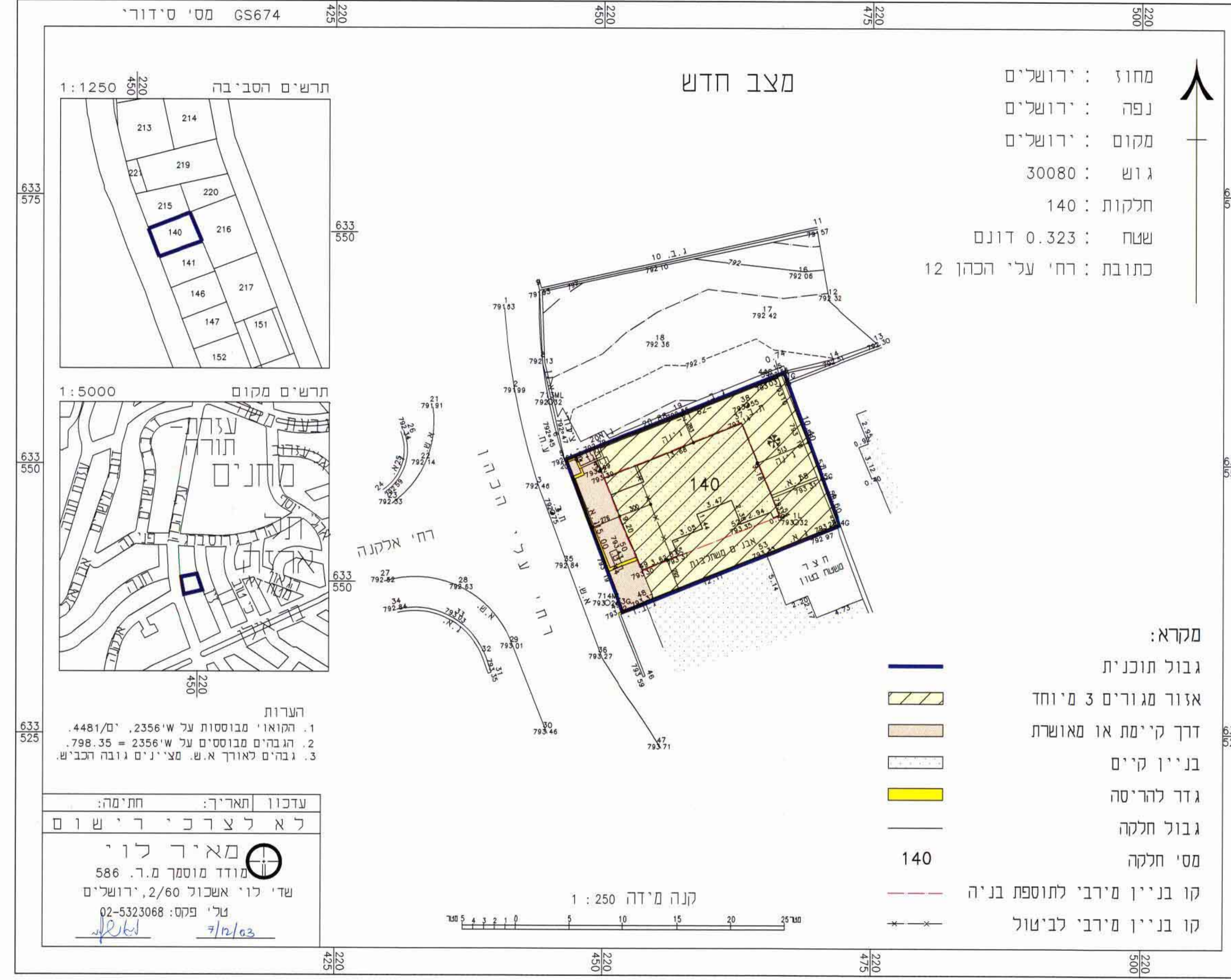
מחוז : ירושלים  
נפה : ירושלים  
מקום : ירושלים  
גוש : 30080  
חלקות : 140  
שטח : 0.323 דונם  
כתובת : רח' עלי הכהן 12

מקרא:

- גבול תוכנית מאושרת 3908
- אזור מגורים 3
- דרך קיימת או מאושרת
- בניין קיים
- גבול חלקה
- מס' חלקה 140
- קו בניין מאושר

הערות  
1. הקואו' מבוססות על W' 2356, N' 4481.  
2. הגבהים מבוססים על W' 2356 = 798.35.  
3. גבהים לאורך א.ש. מציינים גובה הכביש.

עדכון תאריך: חתימה:  
לא לצרכי רישום  
מאיר לוי  
מודד מוסמך מ.ר. 586  
שד' לוי אשכול 2/60, ירושלים  
טל' פקס: 02-5323068



מחוז : ירושלים  
נפה : ירושלים  
מקום : ירושלים  
גוש : 30080  
חלקות : 140  
שטח : 0.323 דונם  
כתובת : רח' עלי הכהן 12

מקרא:

- גבול תוכנית
- אזור מגורים 3 מיוחד
- דרך קיימת או מאושרת
- בניין קיים
- גדר להריסה
- גבול חלקה
- מס' חלקה 140
- קו בניין מירבי לתוספת בניה
- קו בניין מירבי לביטול

הערות  
1. הקואו' מבוססות על W' 2356, N' 4481.  
2. הגבהים מבוססים על W' 2356 = 798.35.  
3. גבהים לאורך א.ש. מציינים גובה הכביש.

עדכון תאריך: חתימה:  
לא לצרכי רישום  
מאיר לוי  
מודד מוסמך מ.ר. 586  
שד' לוי אשכול 2/60, ירושלים  
טל' פקס: 02-5323068