

2 211/א-3מא/3

מחוז ירושלים
 מרחב תכנון מקומי ירושלים
 תכנית מס' 7211 א
 שינוי מס' 49/01 לתכנית המתאר המקומית
 (שינוי תכנית מתאר מקומית)

תשרי
 ק.מ. 1:250

משרד הפנים מחוז ירושלים
 אישור תכנית מס'
 הועדה המחוזית החליטה לאשר את התכנית
 בשינוי מס' 49/01
 סמנכ"ל תכנון

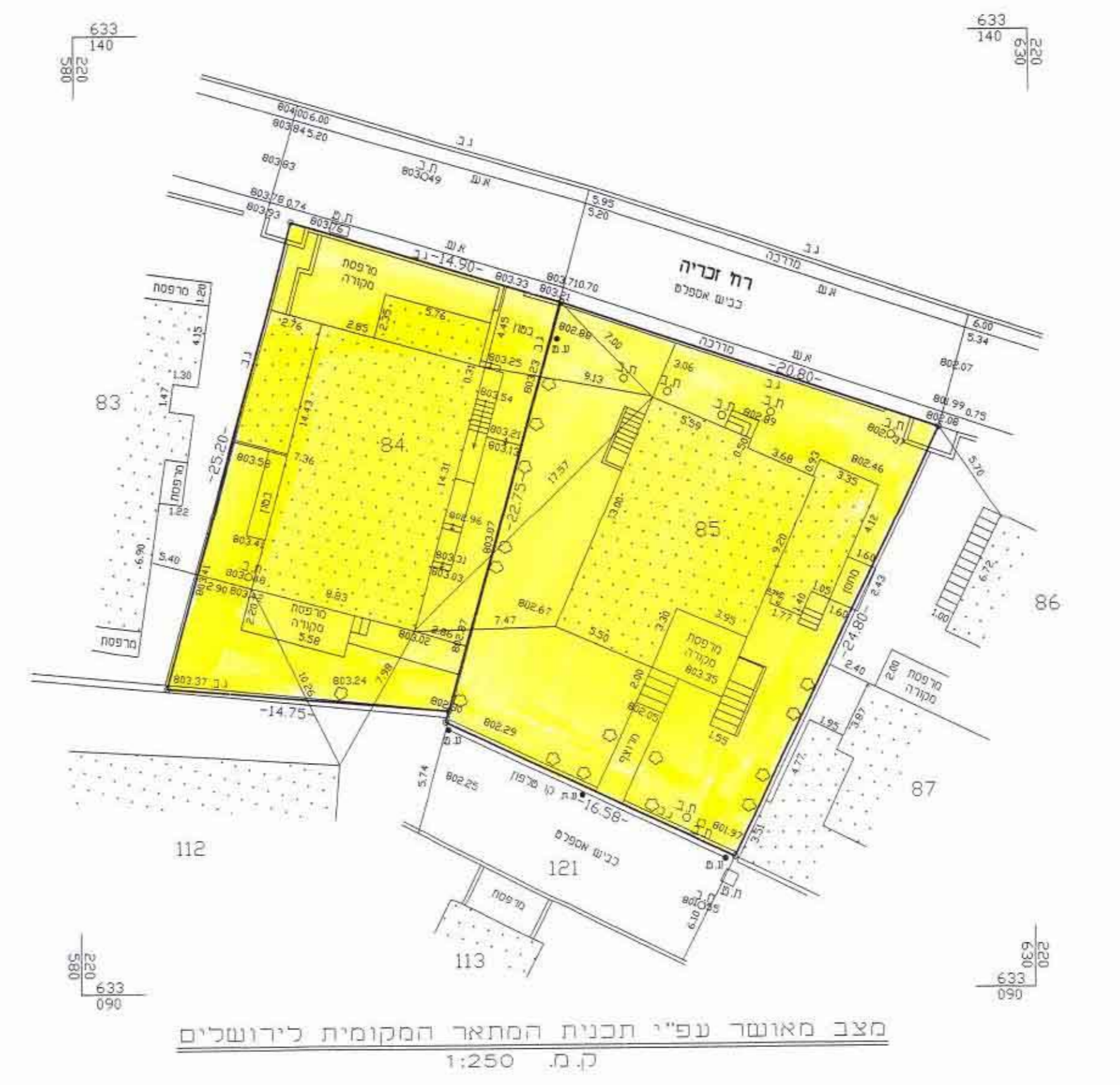
חתימת בעלי הקרקע:
 ברוך וינברג רח' זכריה 6 י-ם טל 5384283
 בעלים נוספים:
 לוי יצחק ונאה, פרידמן פרידה, גילברמן גיטל,
 ארלנר שמעון ופייגר
 משה מינצברג רח' זכריה 4 - חלקה 85

חתימת מגישי התכנית:
 ברוך וינברג רח' זכריה 6 י-ם טל 5384283

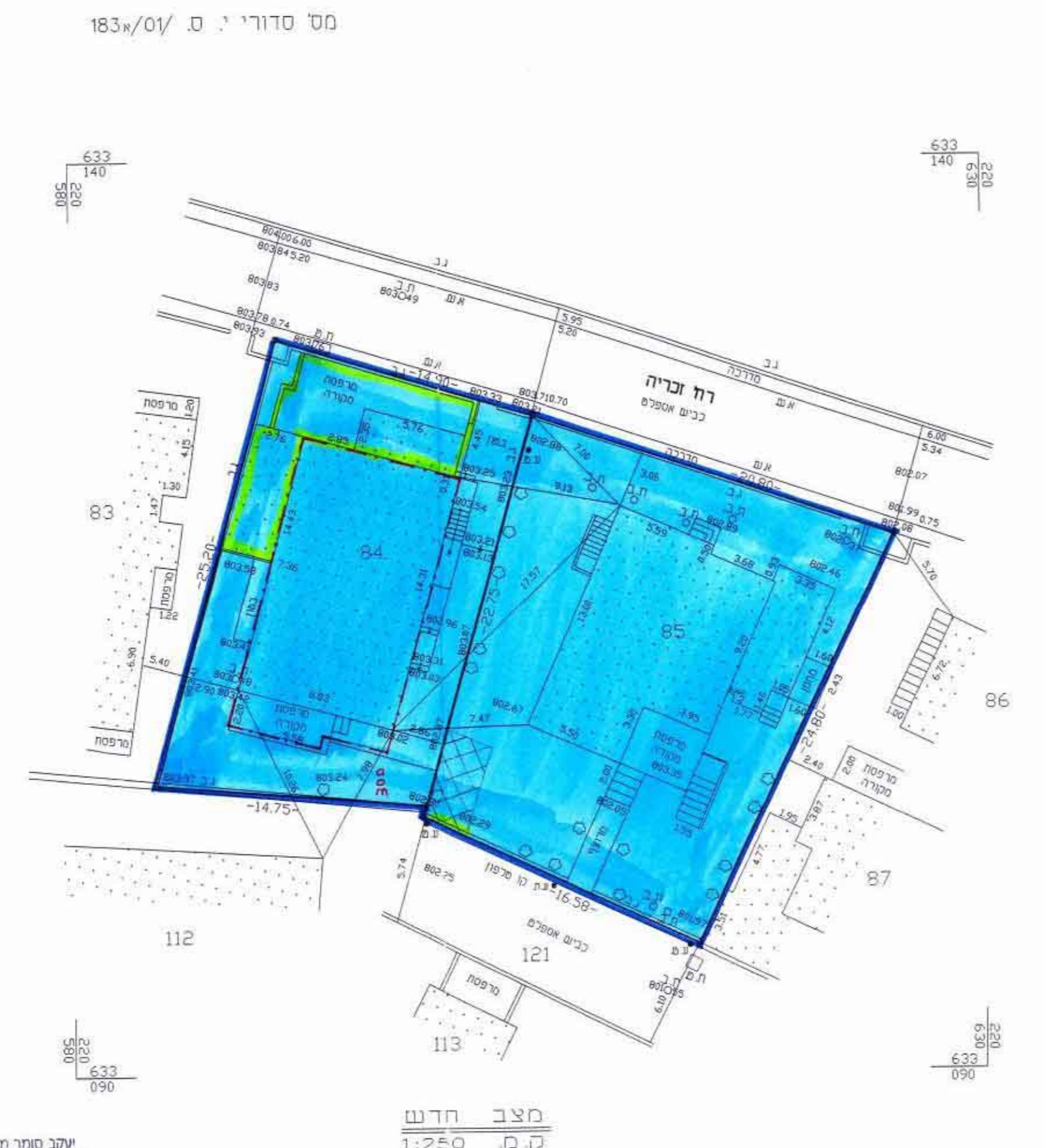
חתימת המתכנן:
 יעקב סומך מודר מוסקר
 רח' זכריה 41 אפרת
 רשיון 23356

יצחק רוזנבלו רח' הגפן 41 אפרת טל 9933021 ת.נ 1393787

תאריך: 29.4.03



מקרא מצב מאושר
 אזור מגורים 3
 בנין קיים
 גבול חלקה
 מס' חלקה



מלב חדש
 ק.מ. 1:250

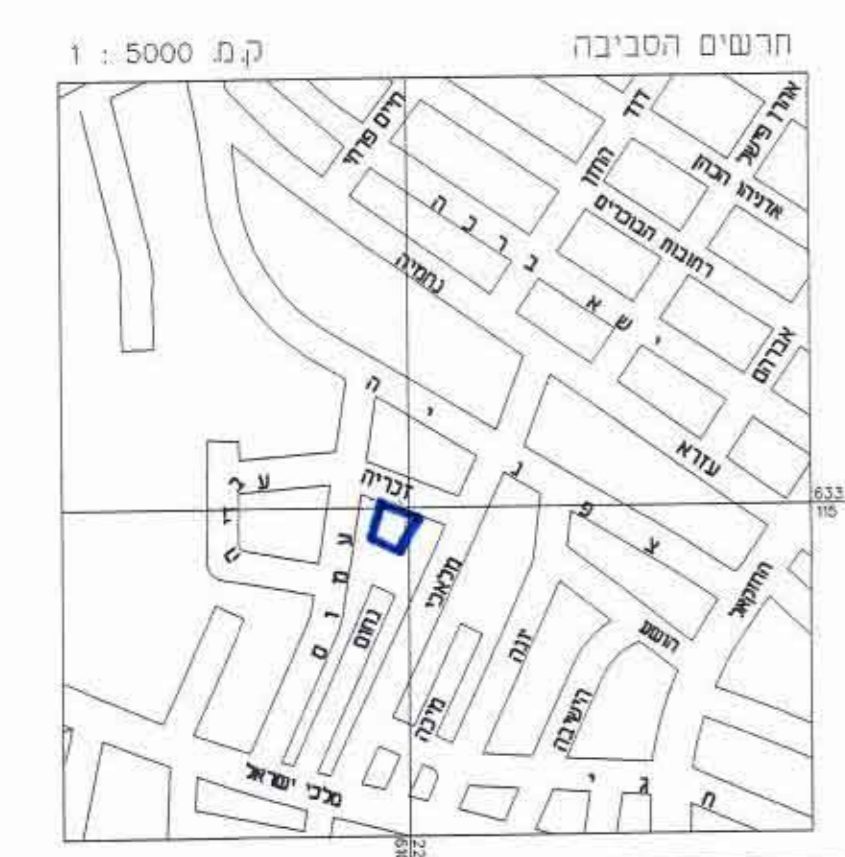
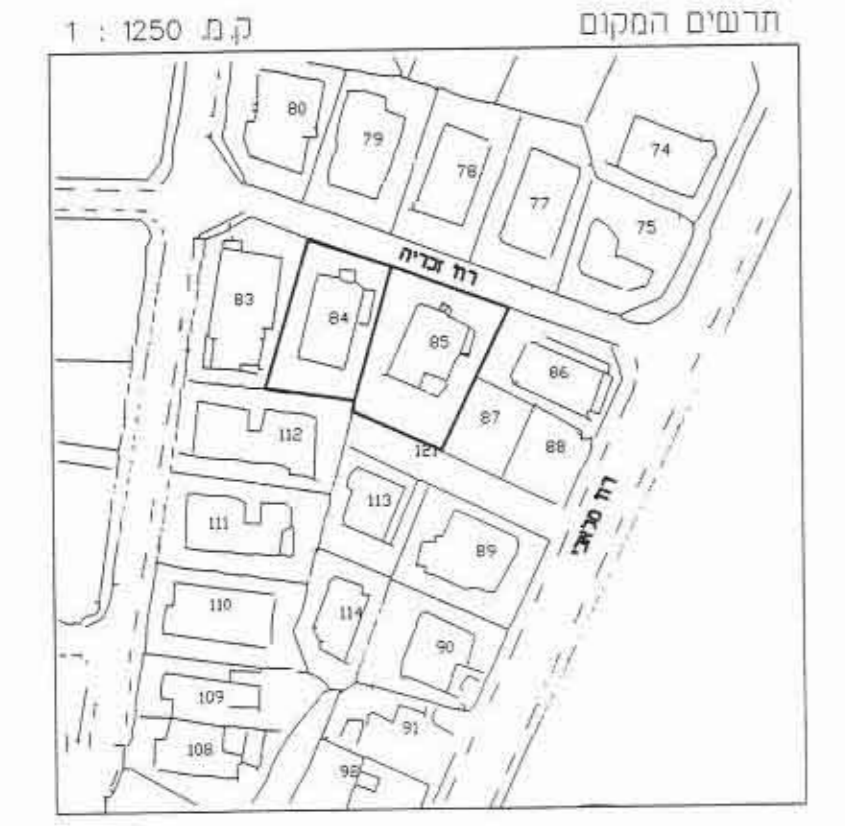
- הערות:
- המפה קשורה לרשמת ארצות ומבוססת על נקודות W/2352, ימ/6649
 - הגובהים אבסולוטיים ומבוססים על ע"מ W/2352 = 803.94

יעקב סומך מודר מוסקר
 מר. 322 טלפקס 5816642
 ת.ד. 1395 ירושלים 91013
 4.11.03

לא לצרכי רישום
 יעקב סומך מודר מוסקר
 מר. 322 טלפקס 5816642
 ת.ד. 1395 ירושלים 91013
 27.6.01

מקרא מצב חדש
 גבול תכנית
 אזור מגורים 2
 בנין קיים
 חניה פרטית
 מרפסת וגדר להריסה
 גבול חלקה
 מס' חלקה
 קו בנין מירבי לתוספת בניה

מחוז: ירושלים
 נפה: ירושלים
 עיר: ירושלים
 מקום: רח' זכריה 4,6
 גוש: 30082 חלקות: 85,84
 הוכן עבור
 טבלת גשמים
 מס' חלקה השטח במ"ד.
 84 0.346
 85 0.456



לא לצרכי רישום
 יעקב סומך מודר מוסקר
 מר. 322 טלפקס 5816642
 ת.ד. 1395 ירושלים 91013
 13.3.03

לא לצרכי רישום
 יעקב סומך מודר מוסקר
 מר. 322 טלפקס 5816642
 ת.ד. 1395 ירושלים 91013
 12.6.02