

מ"מ 7964 א' B1 B3 4

מחוז ירושלים  
מרחב תכנון מקומי ירושלים  
תוכנית מס' 7964

שינוי מס' מס' 1/1 לתוכנית 3907  
שינוי מס' מס' 1/1 לתוכנית 3907  
שינוי מס' מס' 2/2 לתוכנית שיכון ציבורי 5/22/2  
(שינוי לתוכנית מתאר מקומית)

תשריף  
ק.מ. 1:250

חתימות בעלי הקרקע:  
מ.מ. רח' ינו 26 ירושלים טל' 02-5318888  
10-05-2004

חתימת מגישי התוכנית:

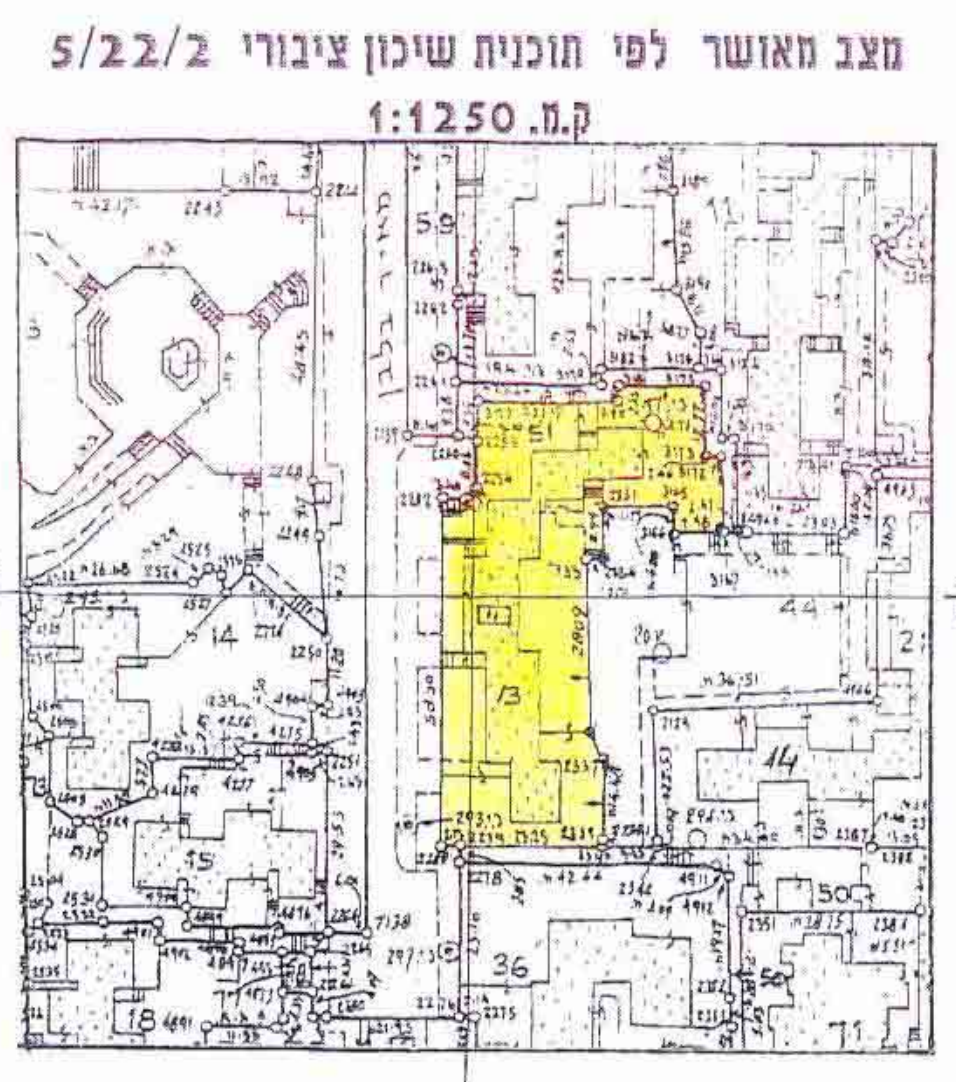
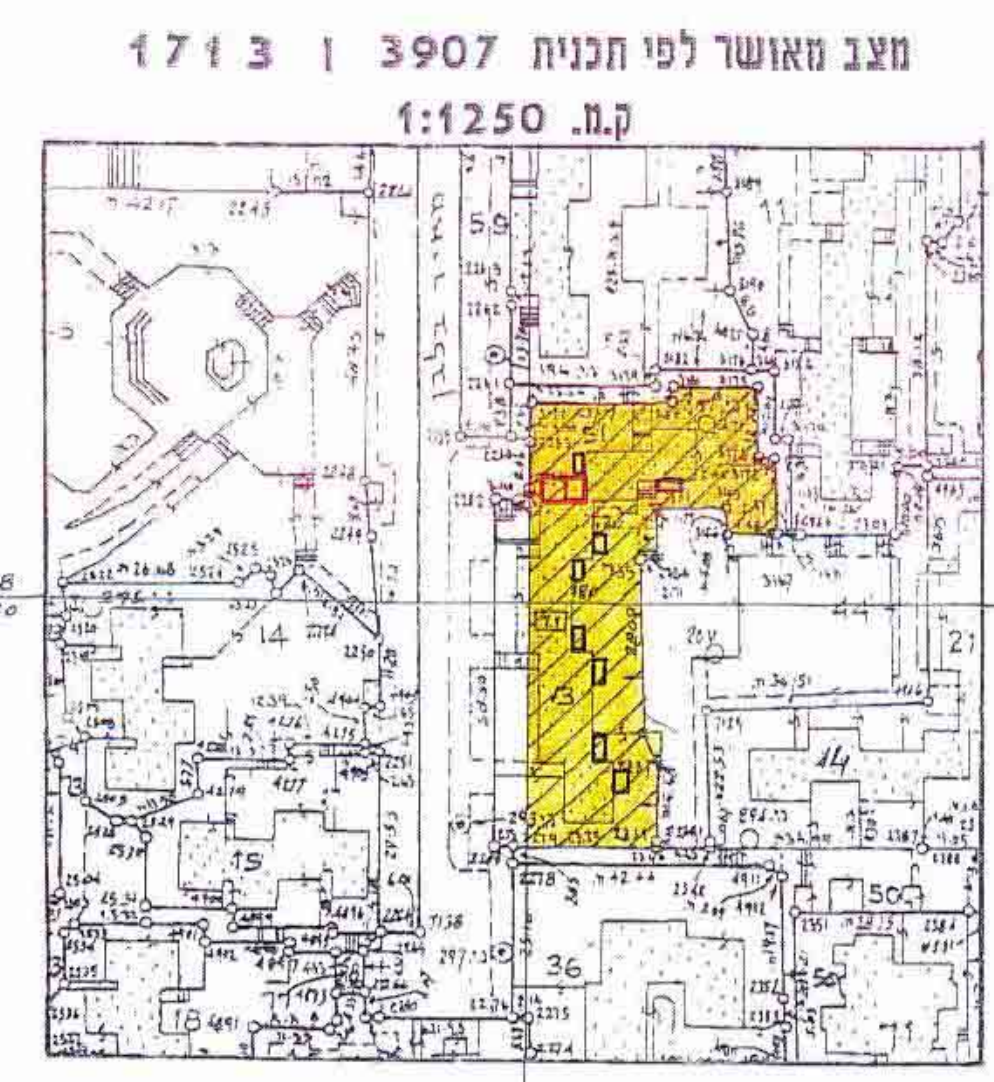
1. כהן מריאל, מאיד בלבן בנין 25 ת.ז. 4291645
2. מזרחי יצחק, מאיד בלבן בנין 18/18 ת.ז. 05336932

חתימת המתכנן:

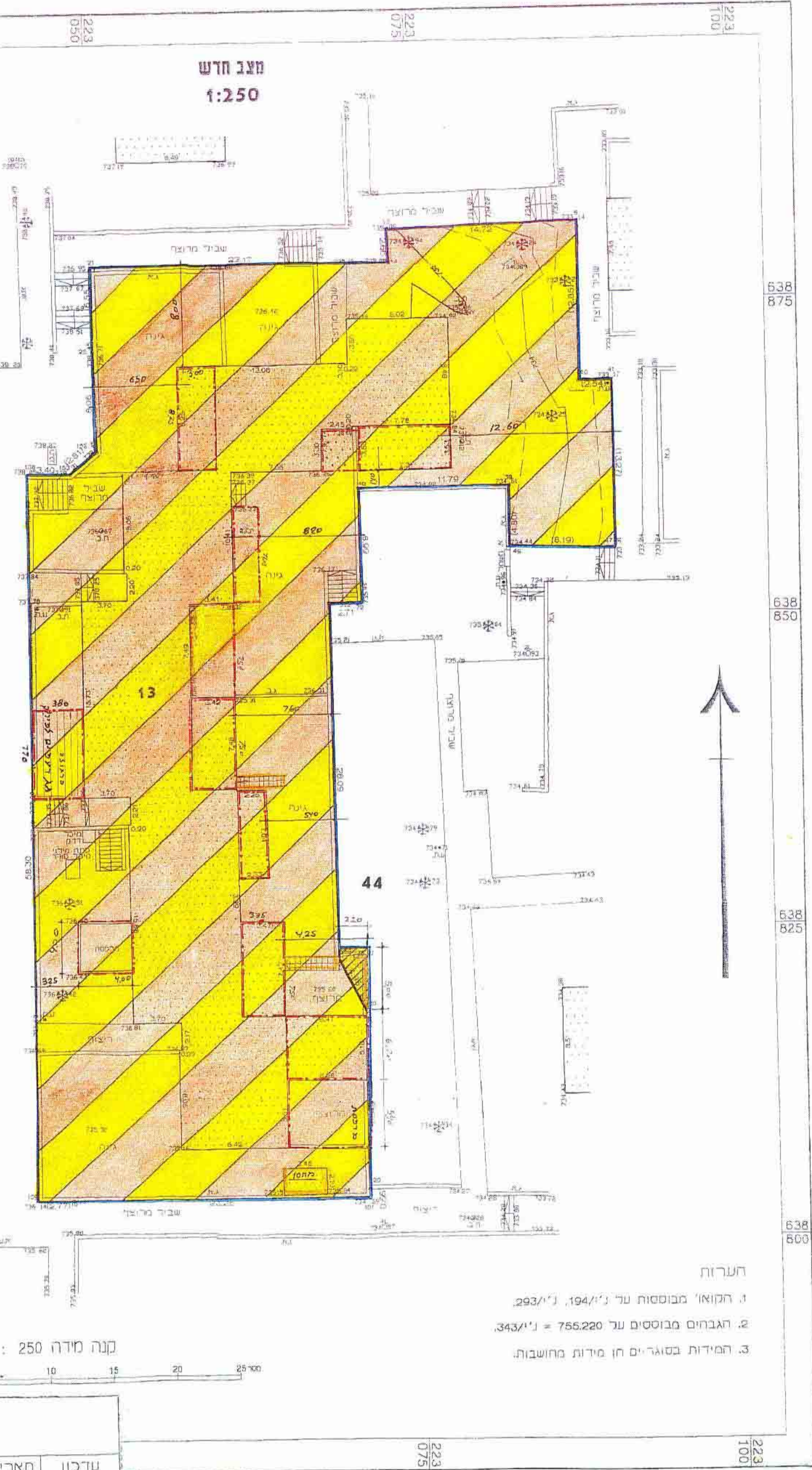
כישמן הר' ת.ז. 04070014  
רשיון מס' 2859  
גבעת זאב רח' הערבה 1, זרפת  
טל' 02-5362095 פקס 02-5363408

תאריך: 05-05-2004

מ.מ. 12  
נתקבל



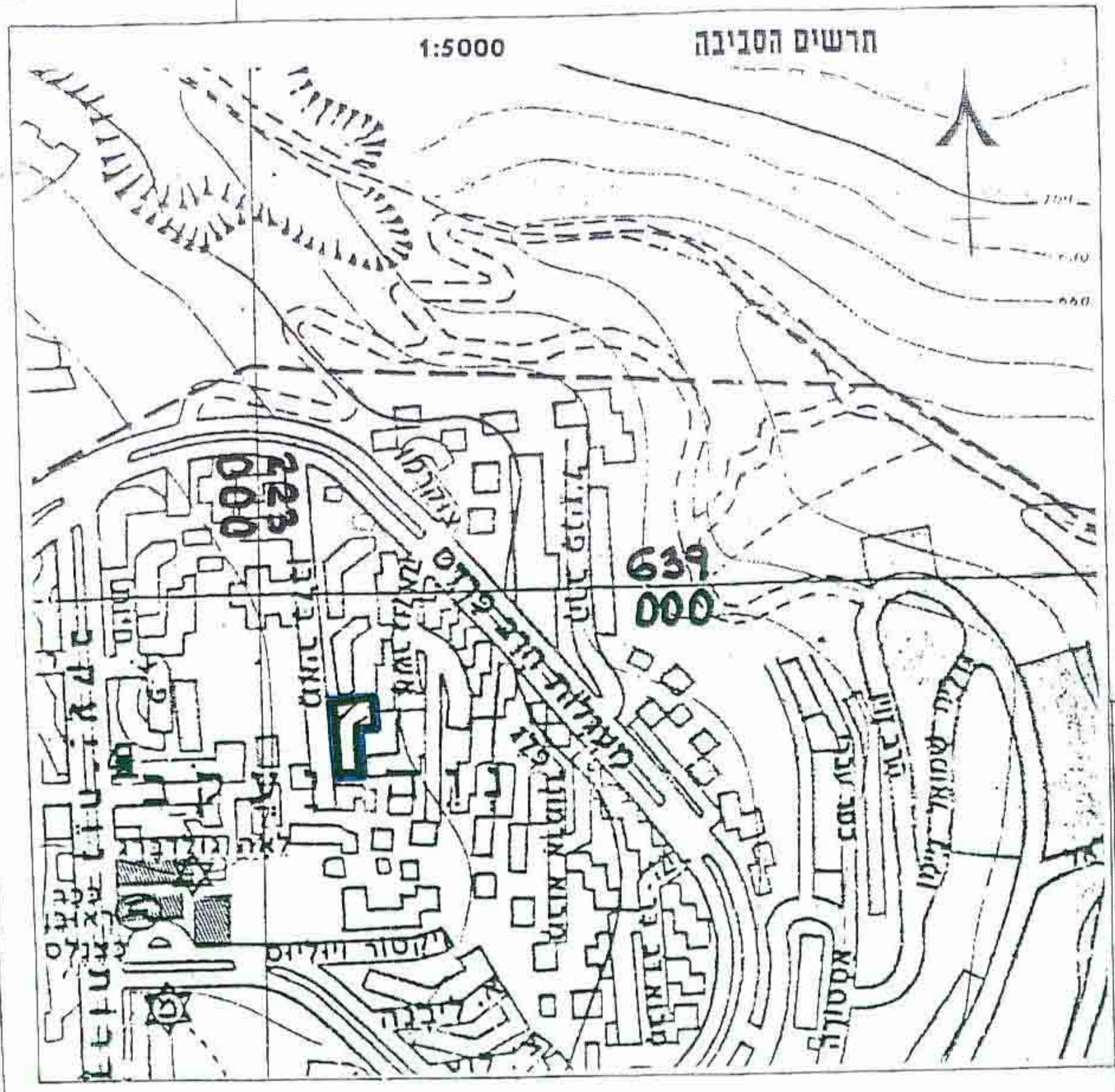
- מקרא מצב מאושר:**
1. אזור מגורים 5 מיוחד
  2. אזור מגורים 3-4 קומות
  3. בנין קיים
  4. גבול חלקה
  5. מס' חלקה
  6. מס' בנין
  7. תוספת חרפסת לפי תכנית 3907
  8. תוספת חדר לפי תכנית 3907



מחוז : ירושלים  
נפה : ירושלים  
מקום : ירושלים, נוה יעקב  
גרש : 30645  
חלקות : 13  
שטח : 2.191 דונם  
כתובת : רח' מאיר בלבן 11

**מקרא מצב חדש:**

1. גבול החכנית
2. אזור מגורים מיוחד
3. בנין קיים
4. אזור מגורים מיוחד 5
5. גדר או מבנה להריסה
6. גבול חלקה קיימת
7. מספר חלקה קיימת 13
8. קו בנין מירבי לתוספת בניה



הערות  
1. הקואור' מבוססות על נ"מ 194/1, נ"מ 293/1  
2. הגבהים מבוססים על 755.220 = נ"מ 343/1  
3. המידות בסגוריים הן מידות מחושבות

4/11/02  
עדין תאריך: 25/2/04 חתימת:

מאיר לוי-מזיד מוסמן  
רשיון מס' 586  
שדי אשכול 2, ירושלים 97764  
טל' 02-5323068

7/5/04