הרשות לשמירת הטבע והגנים הלאומיים
"מחוז ירושלים"

מרחב תכנון מקומי מטה יהודה
תכנית מתאר מקומית מס' מי/737
המהוה שינוי לתכנית מתאר מקומית מטה יהודה מס' מי/200
עפ"י תמ"א 8 ותמ"א 22.
ונקראת שמורת טבע **נחל דולב - הרחבה**

מחוז: ירושלים
נפה: ירושלים
מועצה אזורית: מטה יהודה.
גושים חלקות: 29768: חלקי חלקות: 1,3-6.
29769 חלקי חלקה: 1.
29777 חלקה: 3.
חלקי חלקות: 1,2.
29778 חלקי חלקות: 1,7.
29781 חלקות: 7-9.
חלקי חלקות: 1,3,5,6.
29782 חלקי חלקות: 1,2.
30441 חלקי חלקות: 6,12.
30442 חלקי חלקה: 8.
30443 חלקי חלקה: 1,2.
30444 חלקות: 1.
חלקי חלקות: 2-10.
30445 חלקה: 8.
חלקי חלקה: 1,3,4,5,7.
34291 חלקי חלקה: 4.
בעל הקרקע: מינהל מקרקעי ישראל
היזם ומגיש: הרשות לשמירת הטבע והגנים הלאומיים
רח' עם ועולמו 3 י-ם.
טל: 02-5005444 פקס': 02-5006218.
עורך התכנית: מירה אבנ[illegible] לשמירת הטבע והגנים הלאומיים
קיבוץ עינת 0[illegible] 03-9024053: פקס': 03-9024362.
שטח התכנית: 3,445 דונם

תרשים סביבה - מצב קיים לפי מי/200 קנ"מ 1:20,000

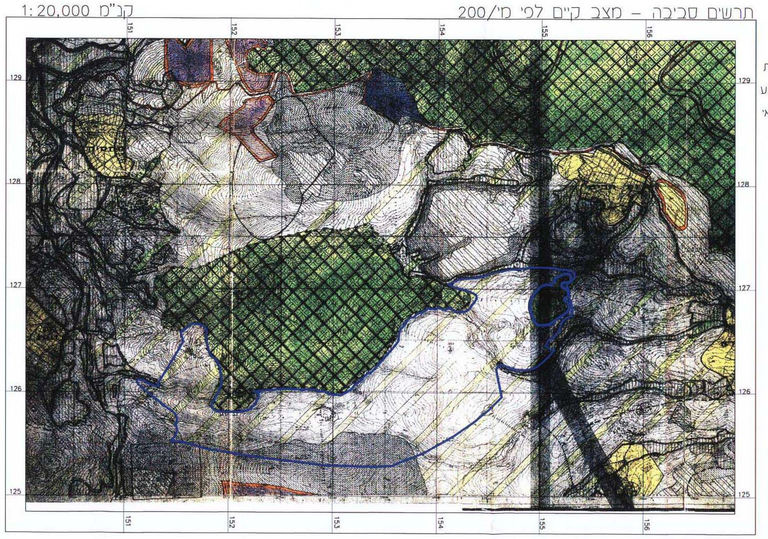

מקרא:
- גבול תכנית
- שמורת טבע
- שטח חקלאי

תרשים סביבה - מצב קיים לפי תמ"א 22 קנ"מ 1:50,000

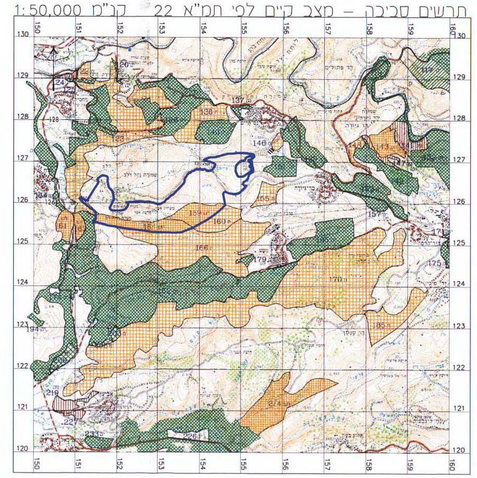

מקרא:
- גבול תכנית
- יער נטע אדם קיים
- יער נטע אדם מוצע
- יער טבעי לשימור
- יער טבעי לטיפוח
- יער פארק קיים

מצב מוצע קנ"מ 1:10,000

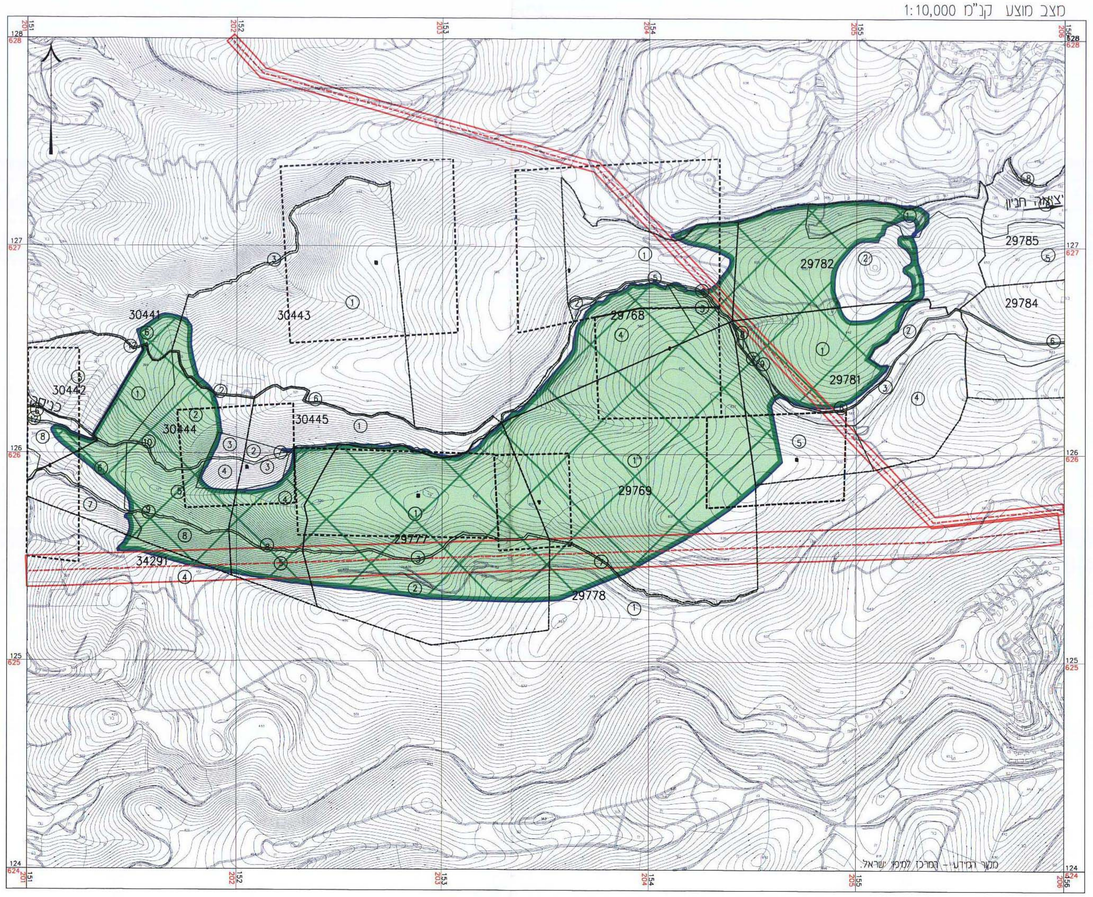

תרשים סביבה - מצב קיים לפי תמ"א 8
קנ"מ 1:100,000

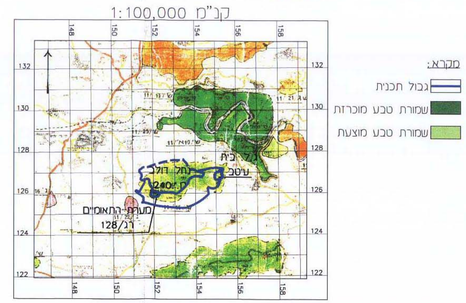

מקרא:
- גבול תכנית
- שמורת טבע מוכרזת
- שמורת טבע מוצעת

תרשים סביבה - מצב קיים לפי תמ"מ 1/ קנ"מ 1:50,000

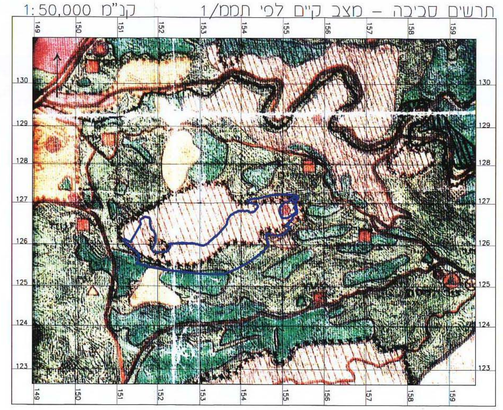

מקרא:
- גבול תכנית
- גן לאומי
- שמורת יבע
- שמורת נוף
- תחבורה
- דרך פורה
- דרך מלורה ערבית
- דרך ראשית
- דרך אזורית
- דרך מקומית
- צומת
- מחלף
- מסילת ברזל
- שדה תעופה
- מעקה מיוחדים
- הבלגת גזים
- דגמים (מיפוים הסדרה המוסדר)
- מתקן טרקטוריקה
- גבול תכנית
- גבולות
- גבול המחוז
- גבול יישוב סטטיסטי
- יישובים
- יישוב עירוני
- יישוב חקלאי
- כפר מיעוטים
- מרכז אזורי
- מרכז נוסף
- יישוב כלל
- יעוד שטחים
- אזור מגורים לטווח ארוך
- אזור מגורים בהתפתחות
- אזור מגורים לטווח בינוני
- אזור מגורים לטווח קצר
- אזור מגורים בהתפתחות
- אזור מגורים בהתפתחות
- שטח קרקע בגן עורבין
- אזור לתעשיה בלתי מזהמת
- אזור מגורים
- מחצבה
- בית קברות
- קרקע חקלאית
- אזור מגורים
- מעגלה
- יער

תרשים סביבה
1:50,000

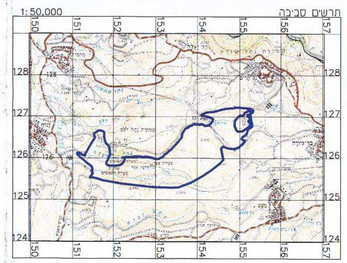

מקרא מצב מוצע:
- גבול תכנית
- גבול גוש
- גבול ומספר חלקה רשומה
- שמורת טבע
- אתר עתיקות מוכרז
- רצועת מעבר לקווי חשמל ראשיים עפ"י תממ/16/1

טבלת שטחים

מצב קיים	דונם	%	מצב מוצע	דונם	%
שמורת טבע עפ"י תמא 8	2,086	60.6%	שמורת טבע	3,445	100%
איזור חקלאי א'	367	10.6%	איזור חקלאי א'	—	—
יער טבעי לשמור	992	28.8%	יער טבעי לשמור	—	—
סה"כ	3,445	100%	סה"כ	3,445	100%

תאריך עדכון: יוני 2003