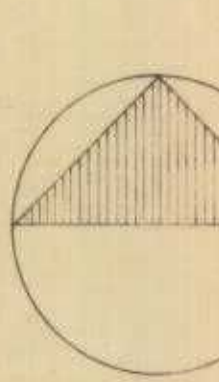


זקלון לשנת 1971

ותאר מס' ד / 183

105

106



תוק המכון וה-1965
 תאריך: 18.8.71
 מס' תעודת: 25.6.73
 מס' תעודת: 188

תוק המכון וה-1965
 תאריך: 18.8.71
 מס' תעודת: 25.6.73
 מס' תעודת: 188

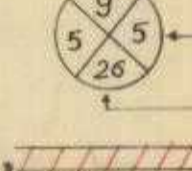
מבנה מס' 100000
 תאריך: 18.8.71
 מס' תעודת: 25.6.73
 מס' תעודת: 188

מבנה מס' 100000
 תאריך: 18.8.71
 מס' תעודת: 25.6.73
 מס' תעודת: 188

שטח השיפוט (גבול הזכניז)
 מגורים א' (ווילות)
 ב'
 ג'
 ד'
 ה' (מיוחד)

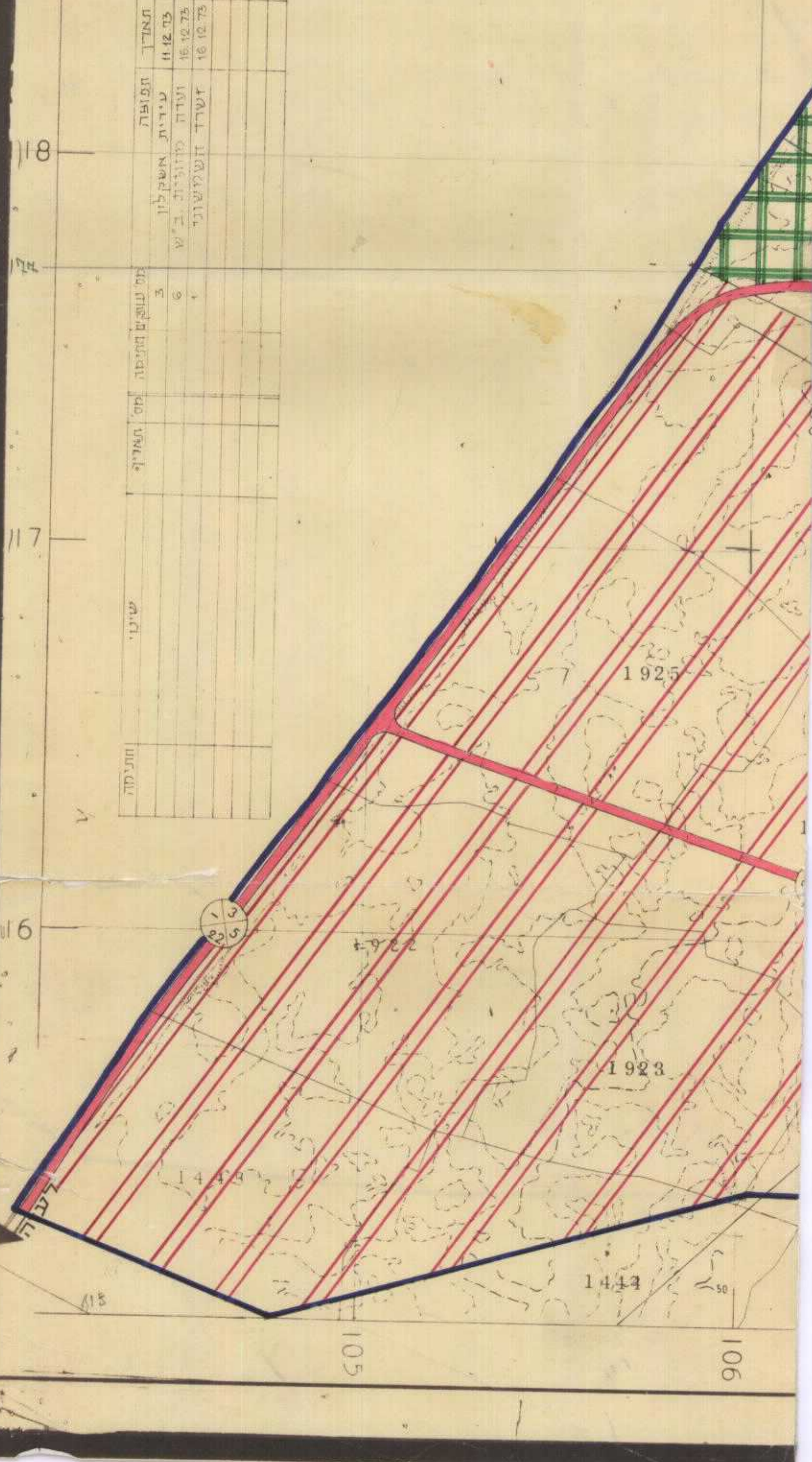
עירוני ראשי
 מסחרי רובעי
 ומגורים משולבים (המרכז הצוחלי)
 לבנין ציבורי
 ציבורי פתוח
 צומי

מלונאות ונופש
 תחנה
 תעשייה
 מלאכה
 למסילת-ברזל
 אחסנה
 למתקנים הנדסיים
 ירות הנדסי
 דל-תושבים
 קברות
 חקלאי
 קיימז או מאושרת
 מוצעת
 הדרך
 ין מינימלי
 הדרך
 לביטול
 להריסה
 להסדרת תנועה בעתיד
 סגור



ס"ה השטח		השטח		ייעוד
%-ב	בדונמים	%-ב	בדונמים	
		1.3	600.0	מגורים א'
		5.6	2590.0	ב'
		4.6	2035.0	ג'
		4.5	2008.5	ד'
18.0	8080.5	2.0	847.0	ה' (מיוחד)
		0.8	380.0	מרכז עירוני ראשי
		0.3	123.6	מרכזי מסחר רובעיים
1.4	628.5	0.3	124.9	מסחר ומגורים משולבים
		2.6	1147.6	טחים לבניני ציבור
		8.8	3905.0	תעשייה
		0.6	249.9	מלאכה
		2.8	1235.0	לונאות ונופש
		2.9	1300.0	שטח ציבורי פתוח
		5.6	2510.0	ן לאומי
9.1	4070.0	0.6	260.0	זוף רחצה
		4.3	1900.0	ררכים
5.0	2206.0	0.7	306.0	מסילת ברזל
		0.6	275.0	מלונאות
		0.6	275.0	טח למתקנים הנדסיים
		0.2	96.0	י שירות הנדסיים
40.4	17951.5	40.4	17951.5	צור חקלאי
		0.5	205.0	ני קברות
100.0	44500.0	100.0	44500.0	ה"כ

מס	תאריך	תפוצה	מס
1	11.12.73	עיריית אשקלון	3
2	16.12.73	ועדה מיוחדת ב"ש	6
3	16.12.73	זשרד חשליצורני	4



105

106