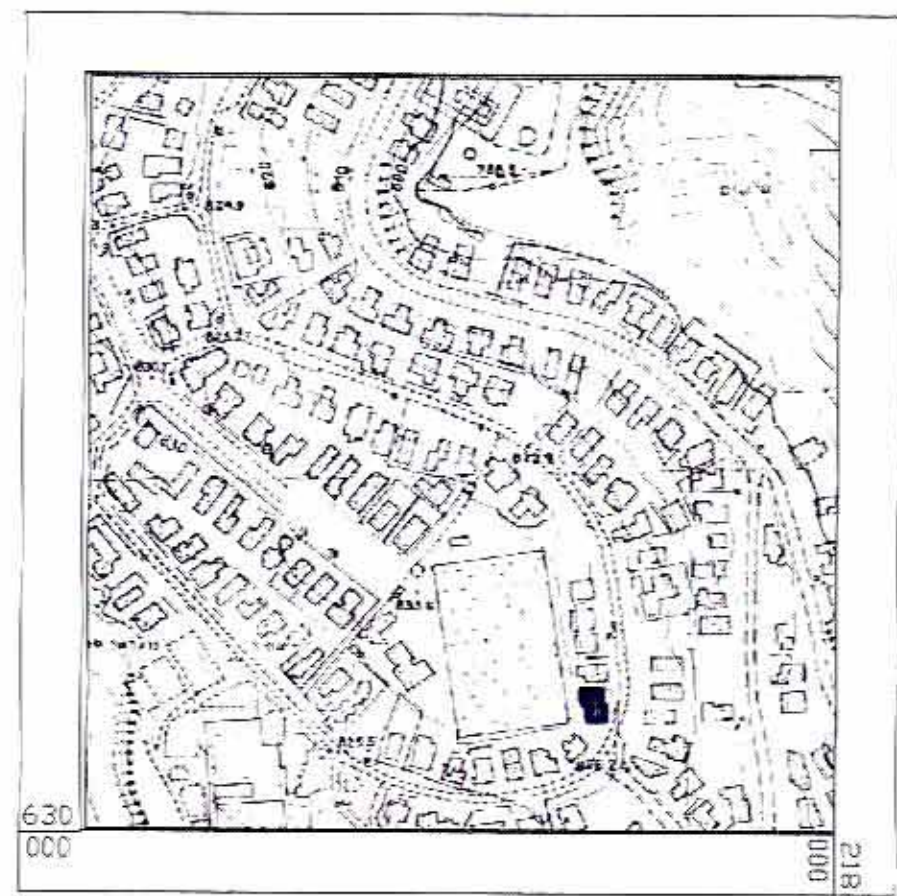


נפה ירושלים מחוז ירושלים
 מקום: רח' בית וגן 96 ירושלים
 נכונה: בית וגן
 פרויקט:
 גוש מס': 30341
 חלקה מס': 201
 השטח: 0699 ד.מ.
 הוכן עבור:

טבלת שטחים			
מס' חלקה	שטח מאושר במ"ר	שטח מוצע במ"ר	מס' חלקה
201	0	699	201
סה"כ	90	699	סה"כ
	90	699	

תרשים סביבה 1:5000

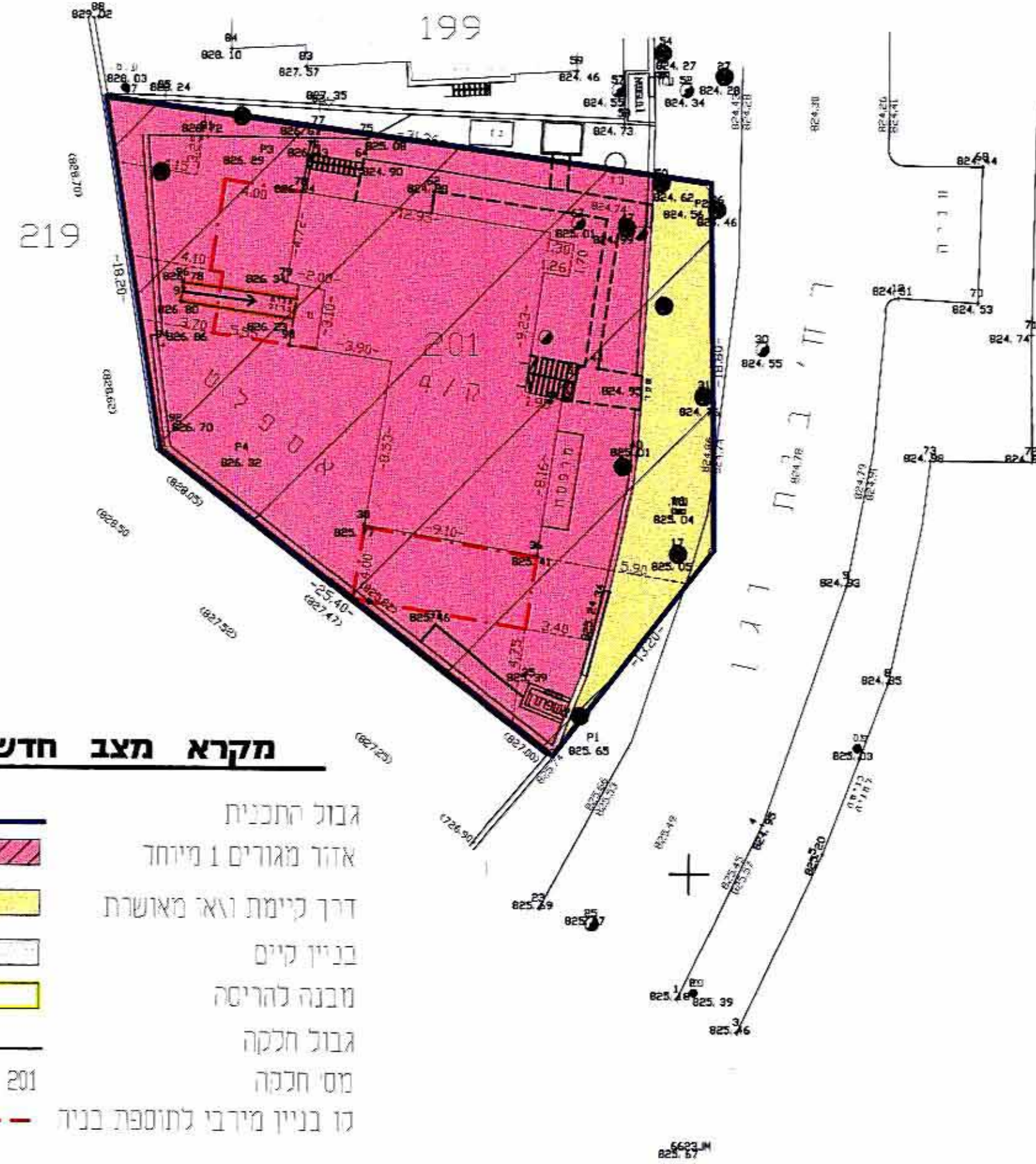


תרשים מקום 1:1250



מצב חדש

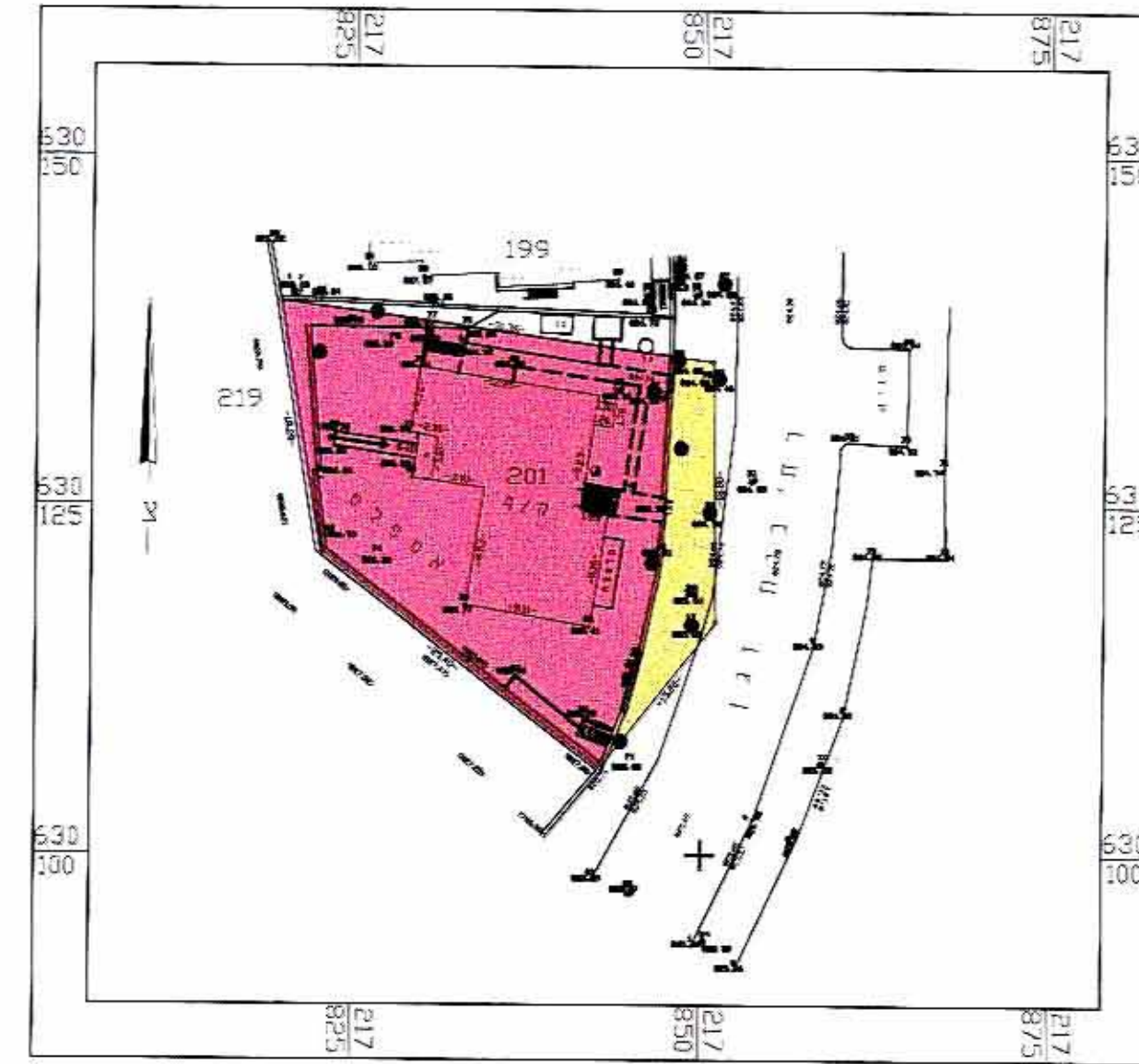
ק"מ 1:250



מקרא מצב חדש

- גבול התכנית
- אזור מגורים 1 מיוחד
- דרך קיימת ואזי מאושרת
- בניין קיים
- מבנה להריסה
- גבול חלקה
- מס' חלקה 201
- קו בניין מירבי לתוספת בנייה

" לא כצרכי רישום "



מצב מאושר ע"פ

תכנית 1042

ק.מ. 1500

מקרא מצב מאושר

- אזור מגורים 1
- דרך קיימת ואזי מאושרת
- בניין קיים
- גבול חלקה
- מס' חלקה 201

- הערות:
- הגברות מבוססים על נקודת גובה עירוני $+830.130 = 8.58$
 - המספרים בסוגריים גבהים אבסולוטיים.
 - רשת הקואורדינטות מבוססת עפ"י רשת GPS = 6623, יום 6624

ציון שרון מודד מוסמך
 רח' סברה 9 ירושלים
 טל' 02-6245094

תחילה:

תאריך: 17.7.04
 20.10.03

ציון שרון מודד מוסמך רישון מס' 403 רחוב סבריה 9 סל' 02-6245094

3 8884 - 8884

מחוז ירושלים

מרחב תכנון מקומי ירושלים

תכנית מס' 8884

שני מס' 702 לתכנית מס' 1042
 שני תכנית מתאר מקומית
 "תכנית מתאר מאושרת"

תשריט

ק.מ. 1:250

משרד הפנים מחוז ירושלים
 אישור תכנית מס' 8884
 הועדה המחוזית הנוסחה לאשר את התכנית
 בשיעור מס' 5104
 יו"ר הוועדה
 חתומה

חתימת בעל הקרקע ומגיש התכנית

- ע"י ועד בית: שרייבר יוסף ת.ז. 012527768
 רח' בית וגן 96 י-ם
 סל': 02-6415661
- אברמזון אפרים ת.ז. 19500
 אינגויל דוד ד. 16346
 ברינדל הדסרון בתיה ת.ז. 81470
 נוטה ברכה ת.ז. 10941334
 הובנישטין חנה ת.ז. 5163483
 גביון דניאל ת.ז. 15868621
 אדלר יצחק אליהו ת.ז. 57312449

חתימת המתכנן

אדריכל נחמן כהן ת.ז. 14678767
 ת.ז. 43132 סל': 02-9973169
 מס' רישון: 021140

תאריך:

9.03