

מחוז ירושלים
 מרחב תכנון מקומי ירושלים
 תכנית מס' 8113
 שינוי מס' 03/ - לתכנית מס' 2317
 (שינוי תכנית מתאר מקומית)
 תשריט
 ק.מ. 1:250

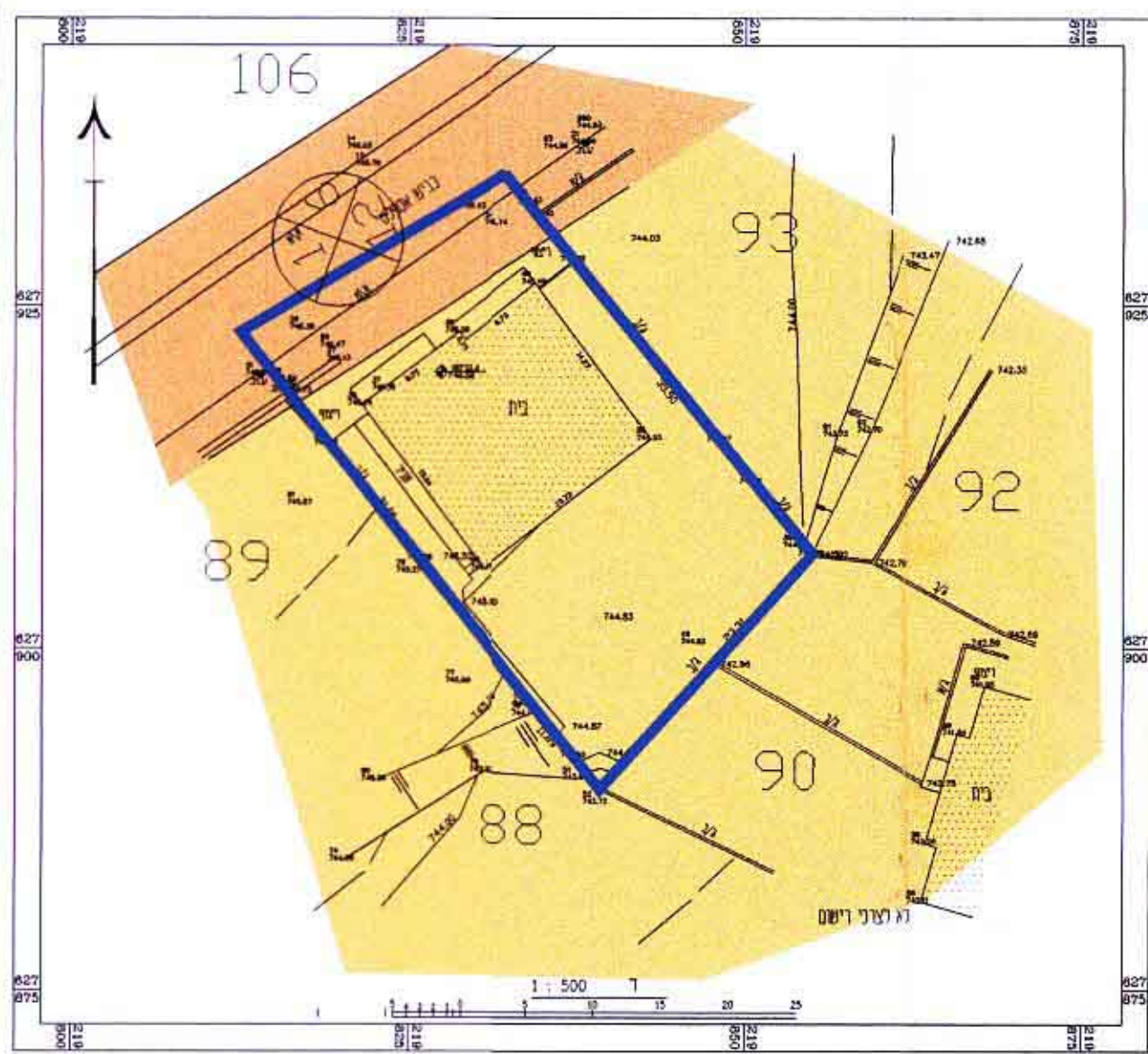
חתימת :
 חתימת בעלי הקרקע
 ומגישי התכנית :

משרד הפנים מחוז ירושלים
 הפקדת תכנית מס' 8113
 ישרה ברום עותק
 0707174
 02-6788018
 15/ 04/ 2004

חתימת הבתכנן :
 מחמד אבו גנאם-אדרכל-
 מספר רישון 74623
 ת.ז. : 8044197-5
 טלפון : 050-265973
 ת.ד. : 38164

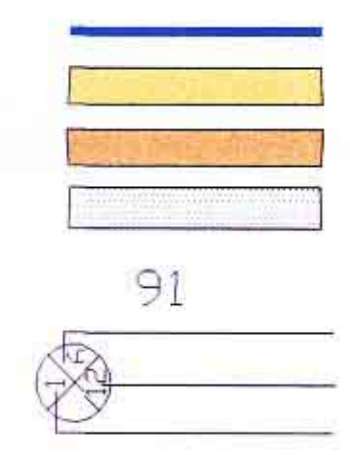
תאריך 15/ 04/ 2004
 AL-SULTAN SUHAIMAN
 ENGINEERING OFFICE
 SUPERVISION

משרד הפנים
 לשכת התכנון מחוז ירושלים
 2-06-2004
 נתקבל
 חת"מ

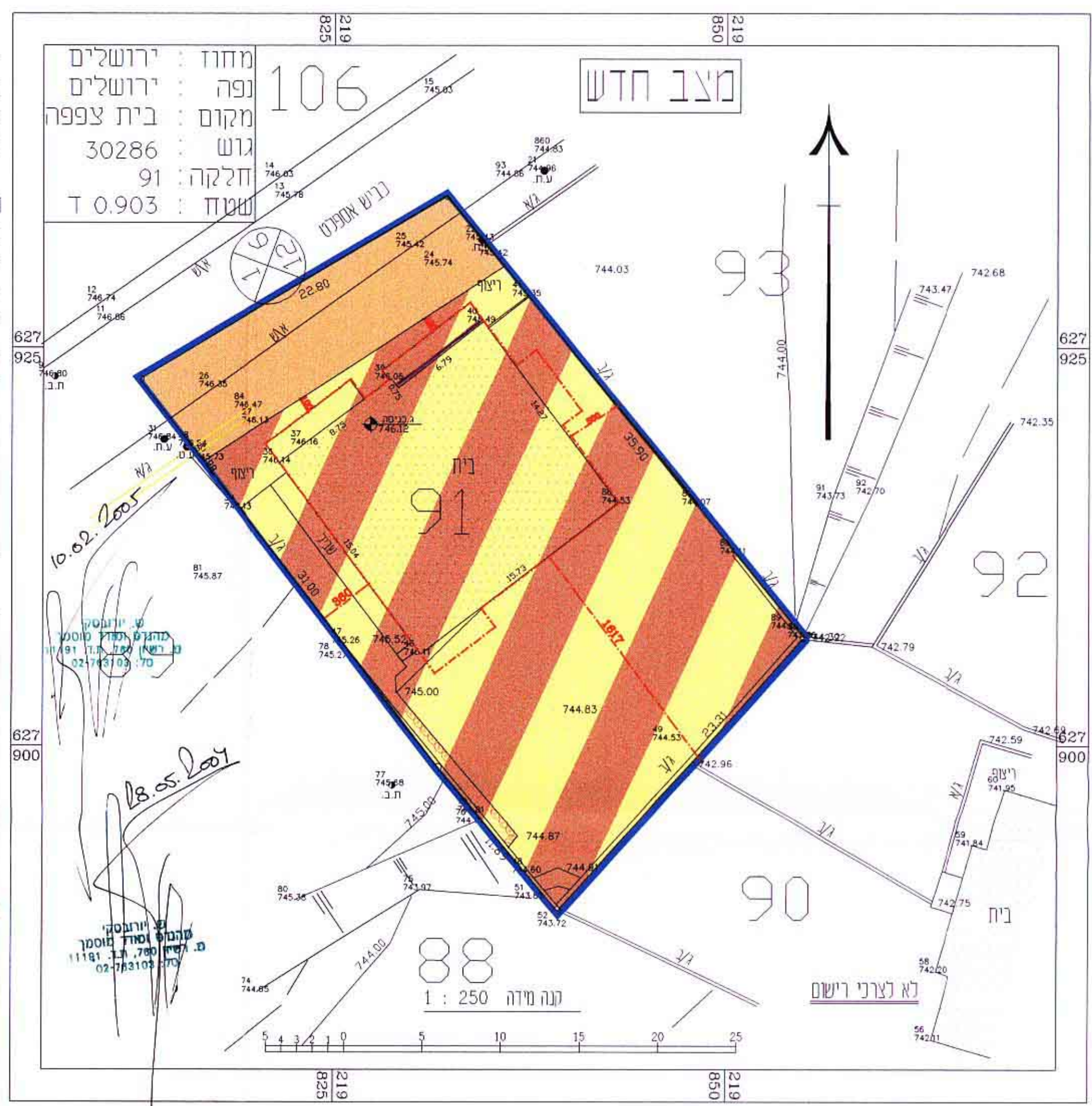


מצב מאושר ע"פ 2317

מקרה מצב קיים
 גבול התכנית
 אזור מגורם 5
 דרך קיימת או מאושרת
 בניין קיים
 מס חלקה
 קווי בנין
 רוחב כביש
 מס כביש



חתימת מרדד מוסמך



מצב חדש
 מחוז : ירושלים
 נפה : ירושלים
 מקום : בית צפנה
 גוש : 30286
 חלקה : 91
 שטח : 0.903 ד

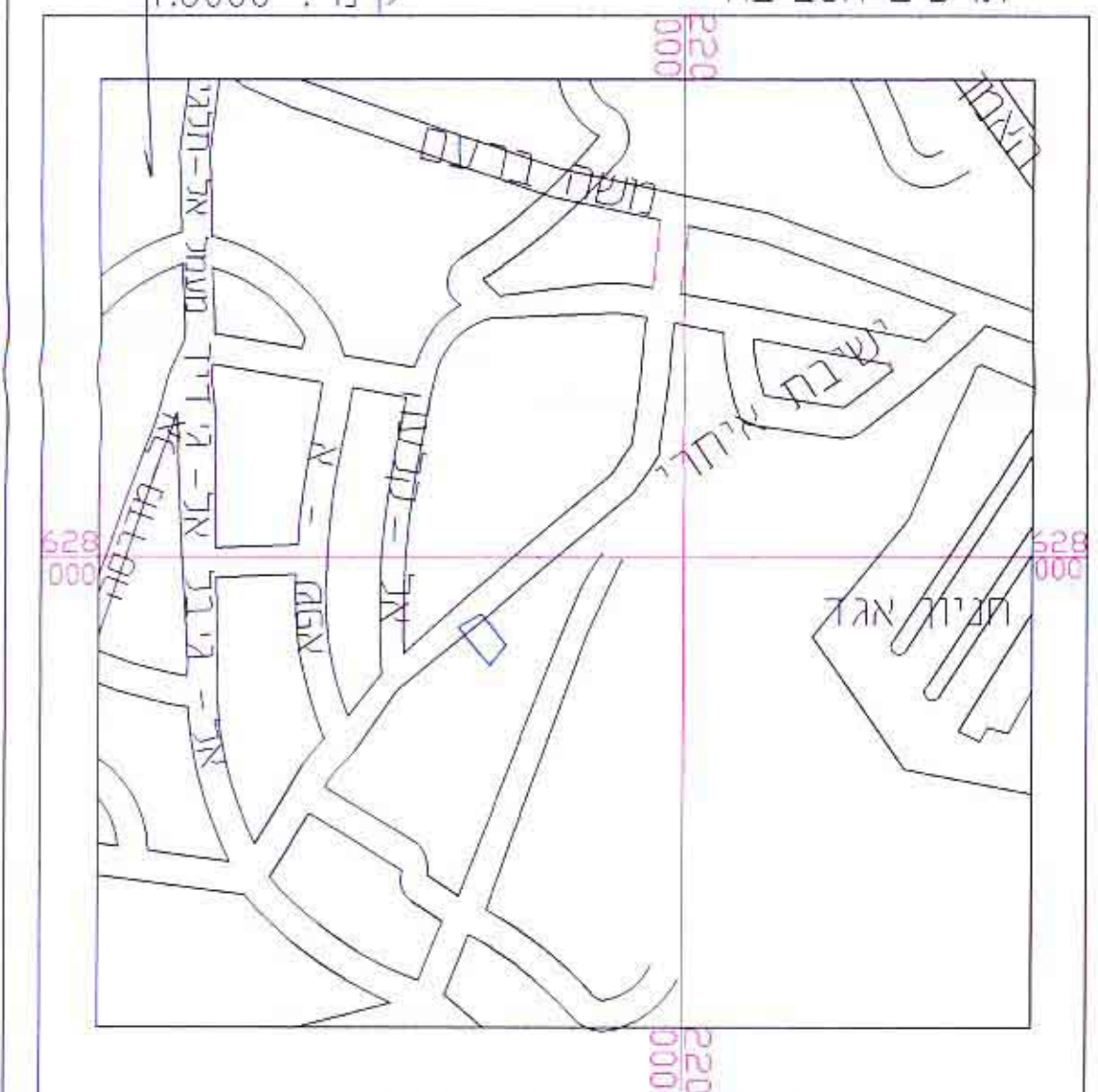
טבלת יעודי קרקע			
יעוד	מצב מאושר	מצב מוצע	
דונם	%	דונם	%
אזור מגורים 5	0.762 ד. 0.843	—	—
אזור מגורים מיוחד	—	0.157 ד. 0.141	0.843 ד. 0.762
שטח כדרך	0.141 ד. 0.157	—	—
סכ"ה	0.903 ד. 100	0.903 ד. 100	—

מקרה מצב חדש



גבול התכנית
 אזור מגורם מיוחד
 דרך קיימת או מאושרת
 בניין קיים
 גבול חלקה
 קו בנין מירבי לתוספת בניה
 גדר להריסה
 חזית מסחרית
 מס חלקה
 קווי בנין
 רוחב כביש
 מס כביש

ק"מ : 1:5000



16.02.2005
 18.05.2004
 18.05.2004

משרד הפנים מחוז ירושלים
 הפקדת תכנית מס' 8113
 ישרה ברום עותק
 0707174
 02-6788018