מחוז ירושלים
מרחב תכנון מקומי ירושלים
תכנית מס' 6619 א'
שינוי מס' 99/ לתכנית המתאר המקומית לירושלים
(שינוי תכנית מתאר מקומית)
תכנית מתאר מפורטת

מספר סדורי J.A. 448/04

מחוז : ירושלים
נפה : ירושלים
מקום : שכון רסקו
גוש : 30185
חלקה : 38
הוכן עבור בעלים
שטח 928 מ"ר

מקרא מצב חדש

- גבול תכנית
- אזור מגורים מיוחד
- בניין קיים
- מבנה קיים להריסה
- גבול חלקה
- מס' חלקה (38)
- קו בניין מירבי לתוספות בנייה

תרשים התמצאות
קנה מידה 1 : 5000

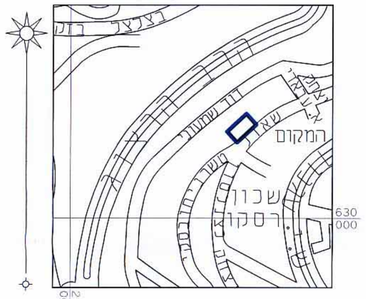

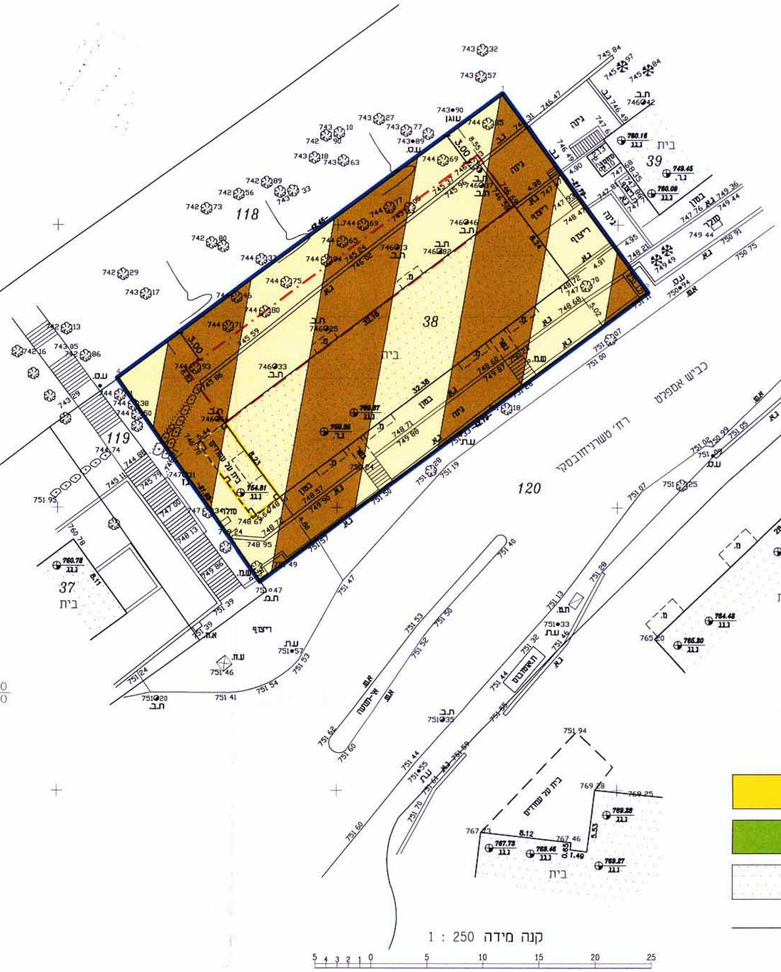

קנה מידה 1 : 250
5 4 3 2 1 0 5 10 15 20 25

מצב מאושר עיף תכנית המתאר המקומית לירושלים
קנה מידה 1:1250

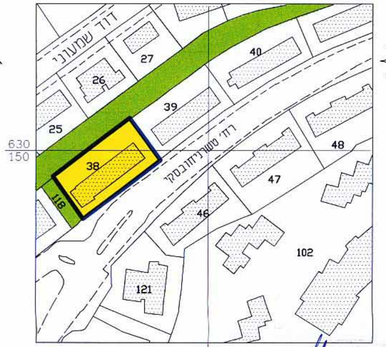

מקרא מצב מאושר

- אזור מגורים 2
- שטח פתוח ציבורי
- בניין קיים
- גבול חלקה

לא לצורכי רישום !

מדידות וישוע הנדסי ירושלים - בית הכרם, רח" מרה 7/4 02-6483683 :טל/פקס 054289409 :נייד nok256@bezeqint.net			
מודד אלכס - מודד מוסמך אשדוד - רובנו הסיפי, רח' הגוצמאות 16/35 088551173 :טל/פקס 054389292 :נייד church@bezeqint.net	משרד למדידות, ובדוקה וישוע		
מג.	תכנית : תבע	מפה מופגרפית מגרש גוש 30185 חלקה 38	
	הוכן עבור : בעלים		
קנים : 1:250	תאריך : 14.11.2004	ערך :	מודד מוסמך :א. מורסוב מס' רשיון : 959

הערות :
1. המדידה קשורה לרשת בקרה אופקית ארצית ומבוססת על נקודות 2311 W – 1 ים 7415
2. המדידה קשורה לרשת בקרה אנכית ארצית ומבוססת על 2311/W שגובהו 619.8
3. גבולות החלקה נקחו ממפת גוש רשום 30185

מ.מ.י.
לשכת המנהל הכללי
24-07-2005
נתקבל

מרחב תכנון מקומי ירושלים
אישור תכנית מס' 6619
והודעה התחילת תוקפה לשינוי את התכנית
ביישובה מס' 1404
מהנדס הועדה המקומית

23-02-2005

מחוז ירושלים
מרחב תכנון מקומי ירושלים
עמוס הפרמן, אדריכל המחוז
ממ"י – מחוז ירושלים

בעלי הקרקע
מנהל מקרקעי ישראל, רח' יפו 216, ירושלים, 91361
טל. 02 - 5318888

מגישי התכנית:
רוזנברג דרור, ת.ז. 022149512
רח' טשרניחובסקי 58, ירושלים, 92585
טל. 02 - 5672114

מתכנן התכנית:
יובל תאודור, אדריכל מתכנן ערים, מ.ר. 34327, ת.ז. 52379187
רח' שחר 11, ירושלים, 96263
טל. 02 - 6525459

תאריך: 05.02.05

יובל תאודור
אדריכל - מתכנן ערים
מ.ר. 34327
ירושלים