

מחוז ירושלים
 מרחב תכנון מקומי ירושלים
 תכנית מס' 9736
 תכנית מתאר מפורטת
 שינוי מס' 03/ לתכנית מס' 1998 ב'
 (שינוי תכנית מחאר מקומית)

תשרים
 ק.מ. 1 : 250

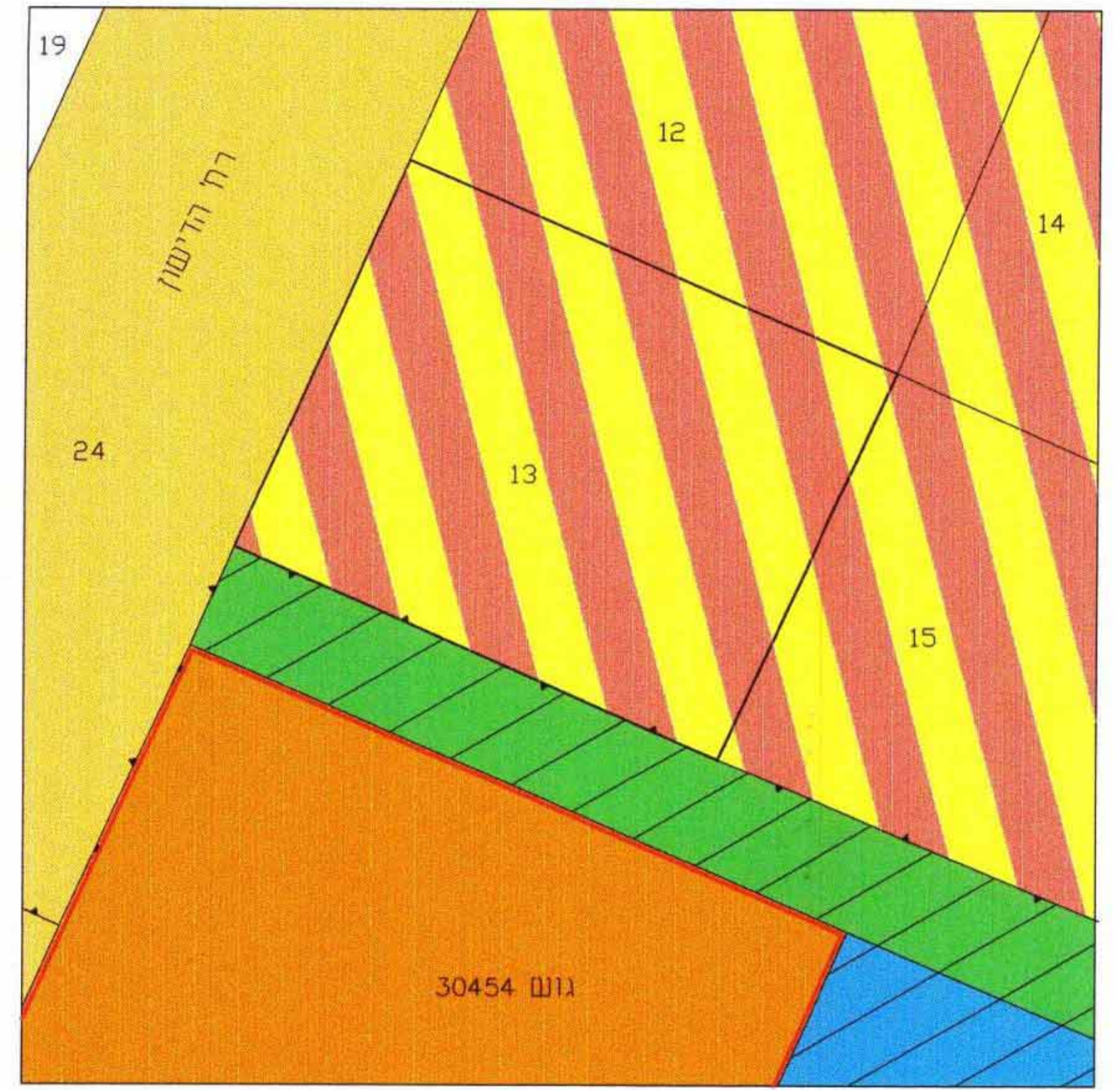
חתימת בעלי הקרקע:
 מנהל מרקעי ישראל

חתימת מגישי התכנית: יורג
 גב תנה בראשי רח גדעון האוויר 32 רמח שרת. מל: 6449796. ת.ו. 54159608

חתימת המחכנן:

יצחק רוזנבלו רח המס' 41 אפרת מל: 9933021, ת.ו. 1393787, מס רשיון 23156
 משרד הפנים מחוז ירושלים
 הפקדת תכנית מס' 9736
 הועדה המחוזית לתכנון ואו התכנון
 בישיבה מס' 7404 ביום 10.3.05
 חאריף: 23.9.04

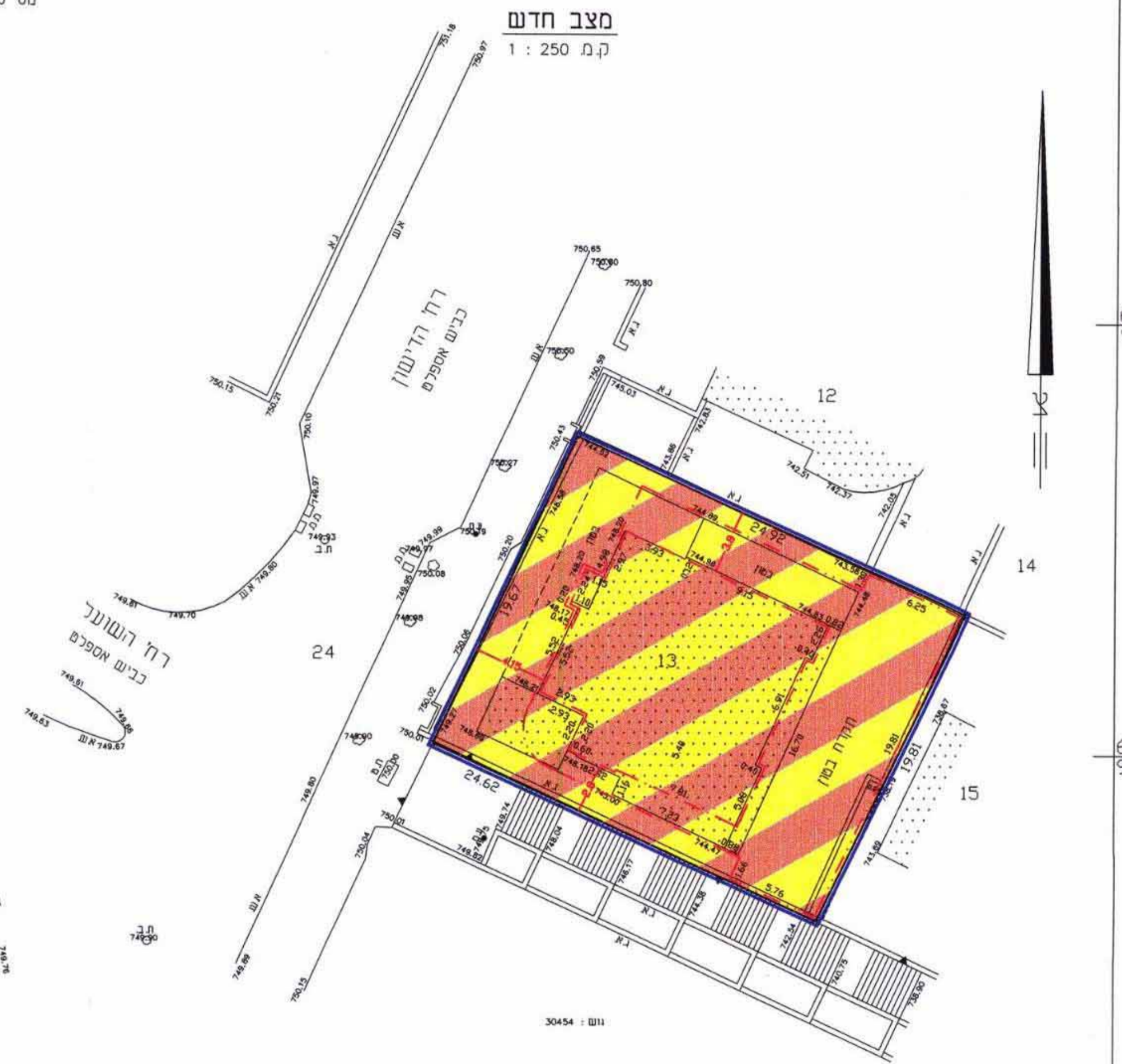
מצב מאושר
 על"פ תכנית 1998 ב'
 ק.מ. 1 : 250



מקרא מצב מאושר

- דרך קיימת או מאושרת
- אזור מגורים מיוחד (הכפר)
- שטח לבנין ציבורי
- מעבר ציבורי להולכי רגל
- אזור מגורים 2 מיוחד
- בנין קיים
- גבול חלקה
- מס חלקה

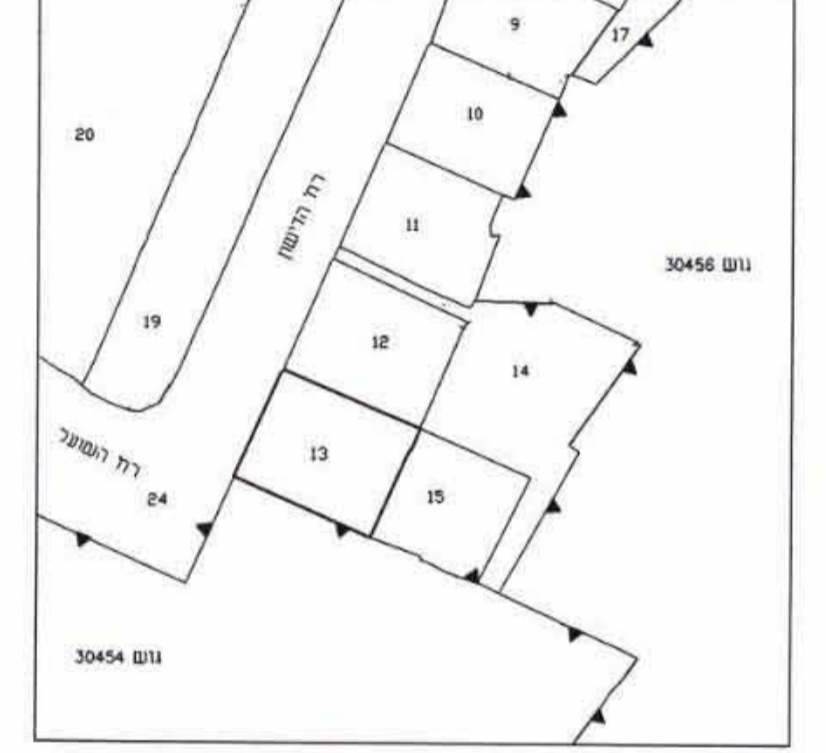
מצב חדש
 ק.מ. 1 : 250



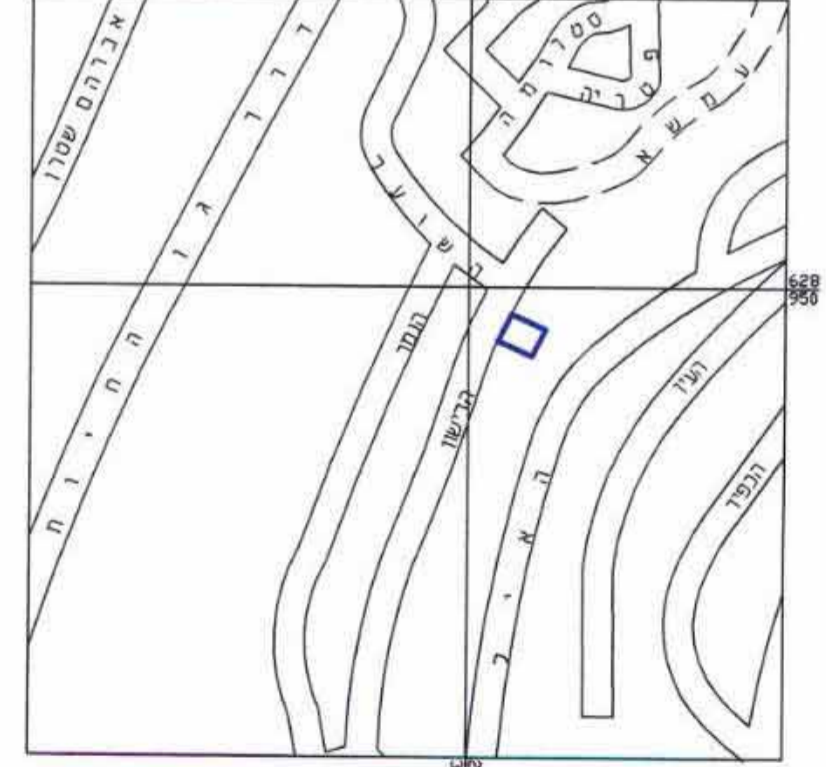
מס סדורי י.מ. 168/03/

מחוז : ירושלים
 נפה : ירושלים
 עיר : ירושלים
 מקום: מלחה, רח הדישון 22
 גוש: 30455 חלקה : 13
 שטח : 0.490 ד.מ.
 הוכן עבור

תרשים המקום ק.מ. 1 : 1250



תרשים הסביבה ק.מ. 1 : 5000



הערות:
 1. המפה קשורה לרשמת ארצית ומבוססת על נקודות G.P.S. י'מ' 7482, י'מ' 8344.
 2. הגבהים באנלרופיים ומבוססים על G.P.S. י'מ' 7482 = 755.00

לא לצרכי רישום
 יעקב סומך מודד/מוסמך
 ת.ד. 1395 ירושלים 9100
 22.6.04

יעקב סומך מודד/מוסמך
 ת.ד. 1395 ירושלים 9100
 24.1.05

מקרא מצב חדש

- גבול חכנית
- אזור מגורים מיוחד
- בנין קיים
- גבול חלקה
- מס חלקה
- קו בנין מירבי על קרקעי 13
- קו בנין מירבי חח קרקעי