

מחוז ירושלים
מרחב תכנון מקומי ירושלים
תכנית מס' 8400

שינוי מס' 03/01 לס' לתכנית מס' 3135 א'
(שינוי תכנית מתאר מקומית)

תשריט
ק.מ. 1:250

בעלי הקרקע:
שכומית גליא, ת.ז. 6 0662087
דב גליא, ת.ז. 9 6510840
סימט מערבים 7, ירושלים
טל' 02-5343848

מגיש התכנית:
שכומית גליא, ת.ז. 6 0662087
דב גליא, ת.ז. 9 6510840
סימט מערבים 7, ירושלים
טל' 02-5343848

המתכנן:
דב גליא, ארכיטקט
רח' אגרון 24, טל: 02-6259695
מיקוד 94190



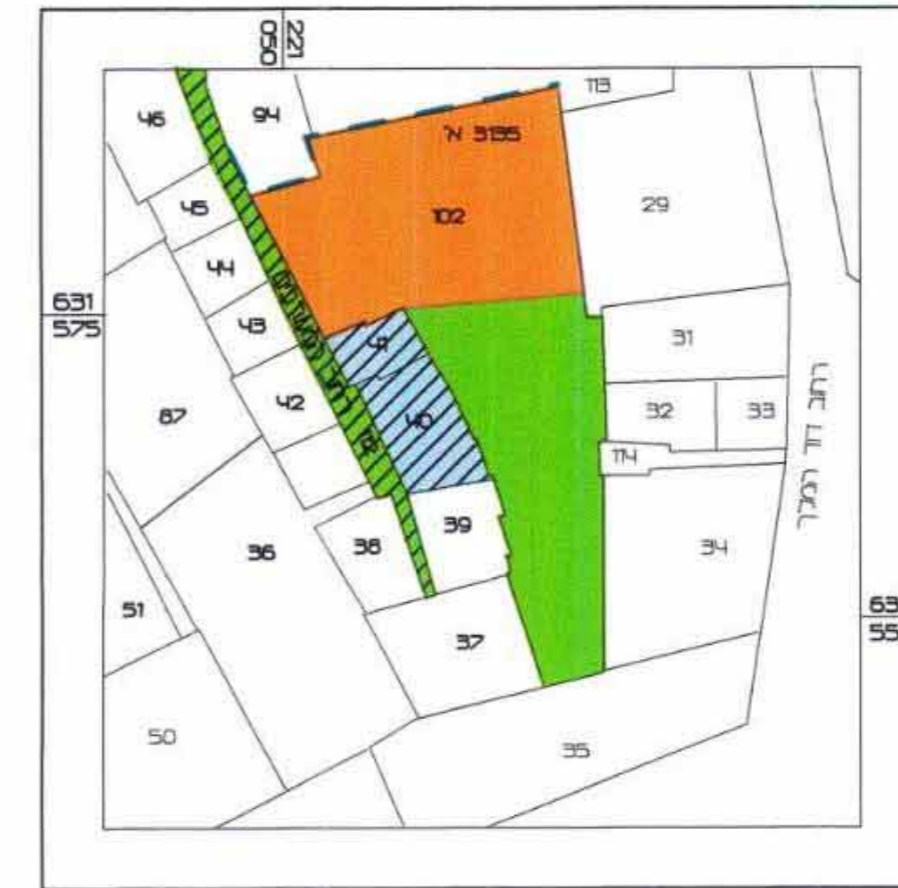
משרד הפנים מחוז ירושלים
אישור תכנית מס' 8400
הועדה המחוזית החליטה ליתור את התכנית
כשייבא מס' 1105 ביום 1.4.2005
יודד הועדה

תאריך: 1.4.2005

מחוז ירושלים
נפה ירושלים
עיר ירושלים
מקום רח' מערבים 7
גוש 30036 חלקה 41
הוכן עבור שטח החלקה 0.28 דג

מצב מאושר עפ"י
תכנית 3135 א'
ק.מ. 1:1250

חרשים מקום 1:1250

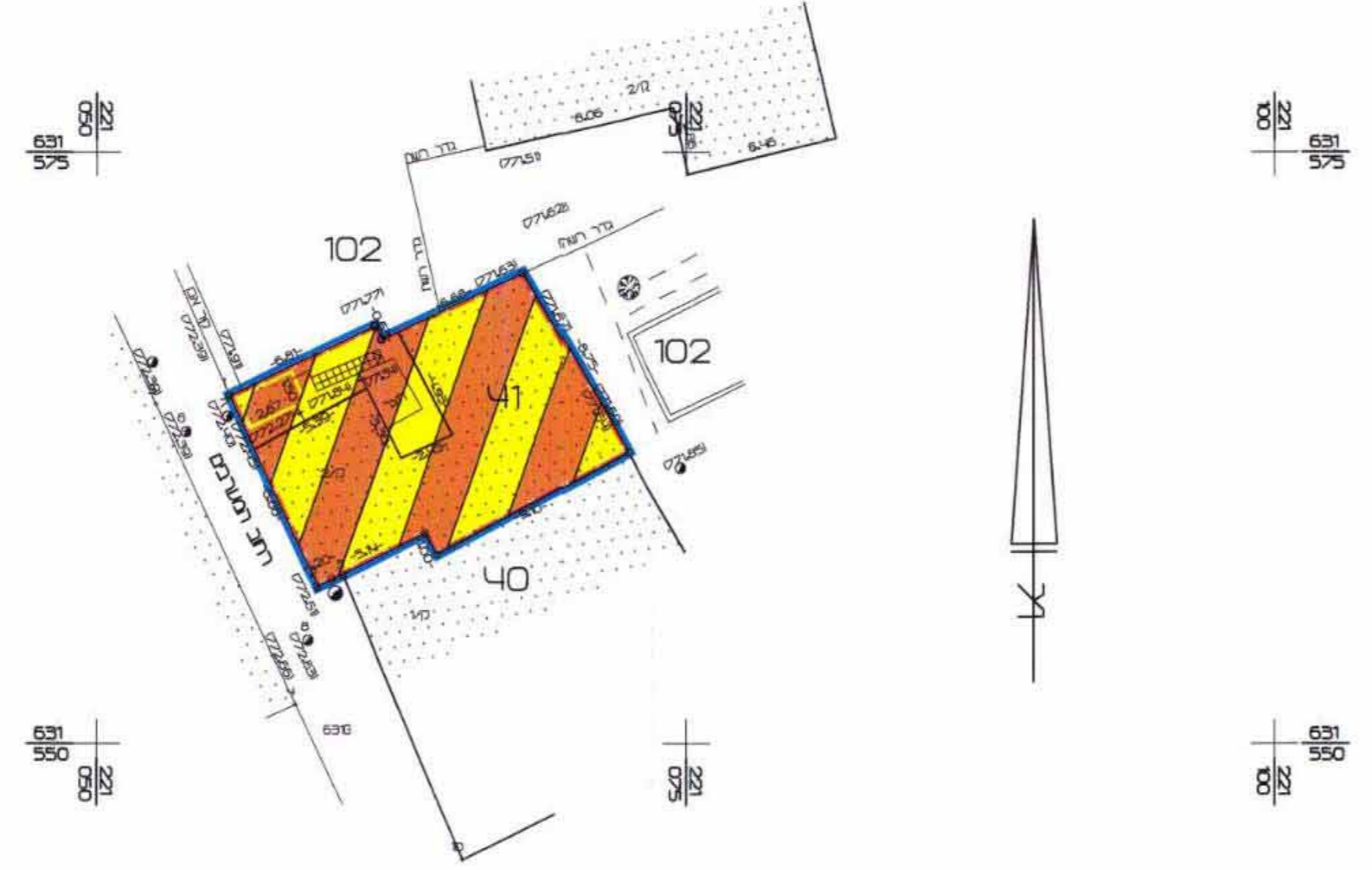


מקרא מצב מאושר

- גבול תוכנית מאושרת ומספרה 3135 א'
- מעבר ציבורי להולכי רגל
- שטח ציבורי פתוח
- אזור מגורים 2 מיוחד
- שטח לבנין ציבורי
- בנין קיים
- גבול חלקה קיימת
- מספר חלקה קיימת 41


תאריך: 27.3.05
צו שר מודד מספר
רח' טכרה 9 טל: 02-6245094

מצב חדש
ק.מ. 1:250



1. הגבהם קוטרם לנקודה ערוגה מס' 29 = 67.851.
2. גבלת החלקה נקבעו על-פי מצב קים ועל-פי מפת גש שומא.
3. הקורדנאטור לפי נקודות 630/6, 631/6.
4. המספרים בסגרים - גבהם אבסולוטים

" לא צרכי רשום "



מקרא מצב חדש

- גבול תכנית
- אזור מגורים מיוחד
- בנין קיים
- מבנה להריסה
- גבול חלקה
- מספר חלקה קיימת 41
- קו בינין מירבי לתוספת בניה

חרשים סביבה 1:5000

