

# מרחב תכנון מקומי ירושלים

## תכנית מס' 3994

שינוי מס' 2/88 לתכנית מתאר מס' עמ/9 (לעיר העתיקה וסביבתה)

(שנוי תכנית מתאר מקומית)

### תשריט

משרד המגורים מחוז ירושלים  
חוק התכנון והבניה תשכ"ה-1965  
אישור תכנית מס' 3994  
הועדה המחוזית לתכנון ולבניה החליטה ביום 18.11.88 לאשר את התכנית.  
י"ר חוזה

משרד המגורים מחוז ירושלים  
חוק התכנון והבניה תשכ"ה-1965  
**הישורת תכנית**  
הועדה המקומית לתכנון ולבניה ירושלים החליטה בשיבתה מיום 29.11.88 להפיק תכנית זו שמספרה 3994  
סגנני תכנון י"ר חוזה

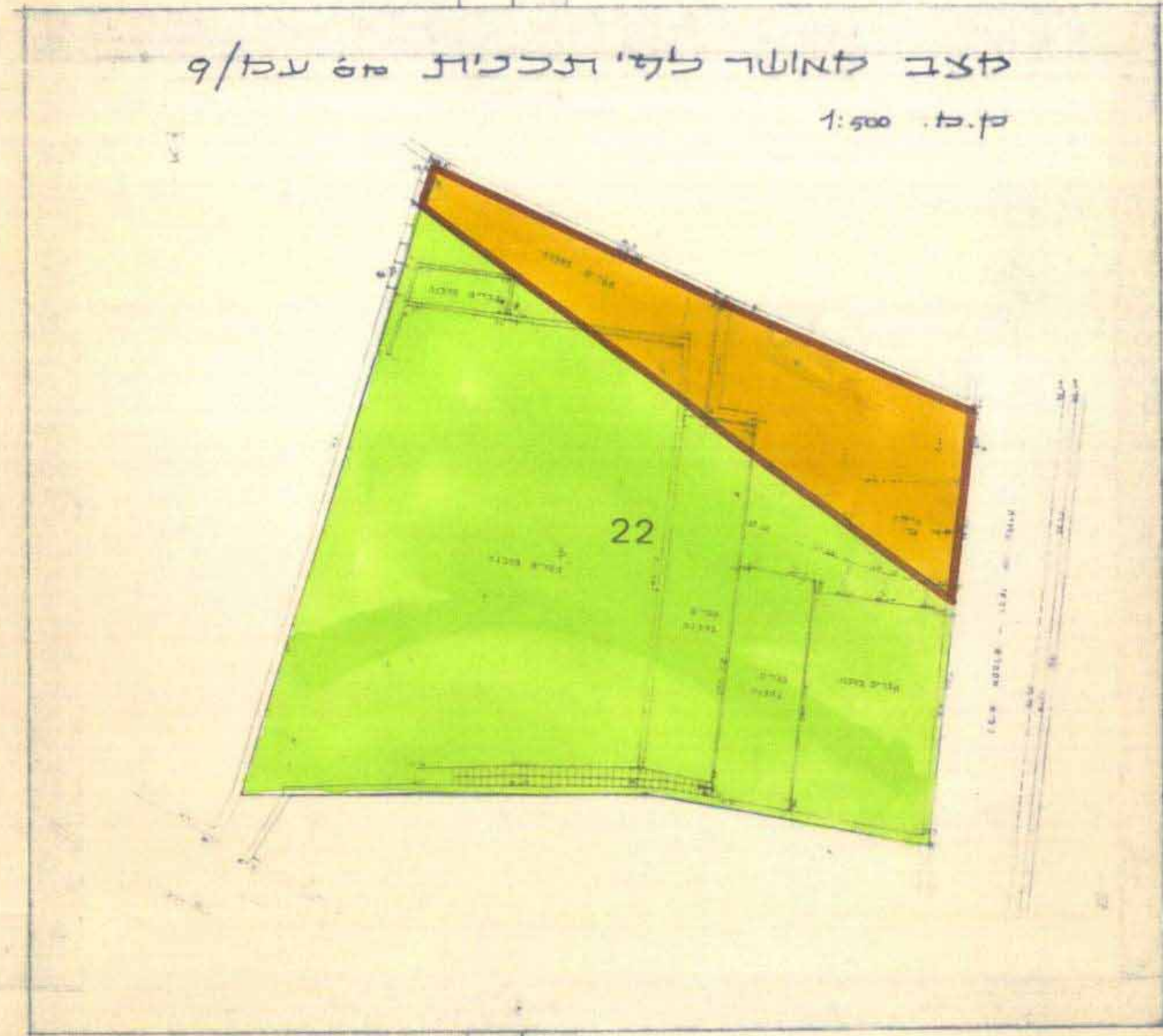
הועדה המקומית לתכנון ולבניה ירושלים  
תכנית מס' 3994  
החליטה בשיבתה מיום 29.11.88 להפיק תכנית זו שמספרה 3994  
לפי התנאים הכלולים בדרישת היתר הבניה  
י"ר חוזה

בעל הקרקע ומגיש התכנית: נחלת הנביאים  
מאיר שכטו קורודין  
ט"ו ה'ש"ס 28  
226597-56

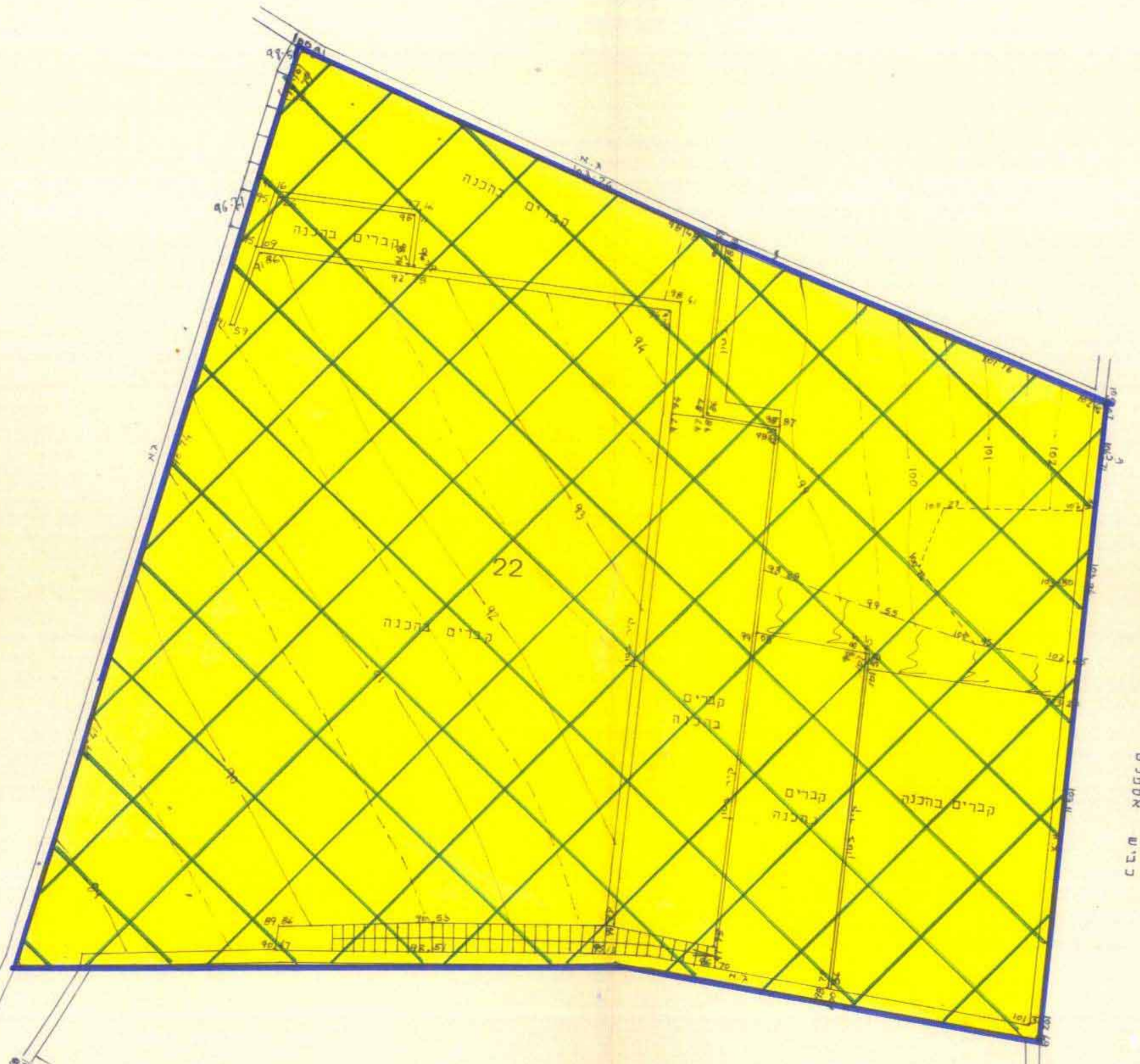
המתכנן: גדעון יגר אדריכל ומתכנן ערים  
שילובן הצדיק 28 56 014403

תאריך: 13.4.89

חותמות:

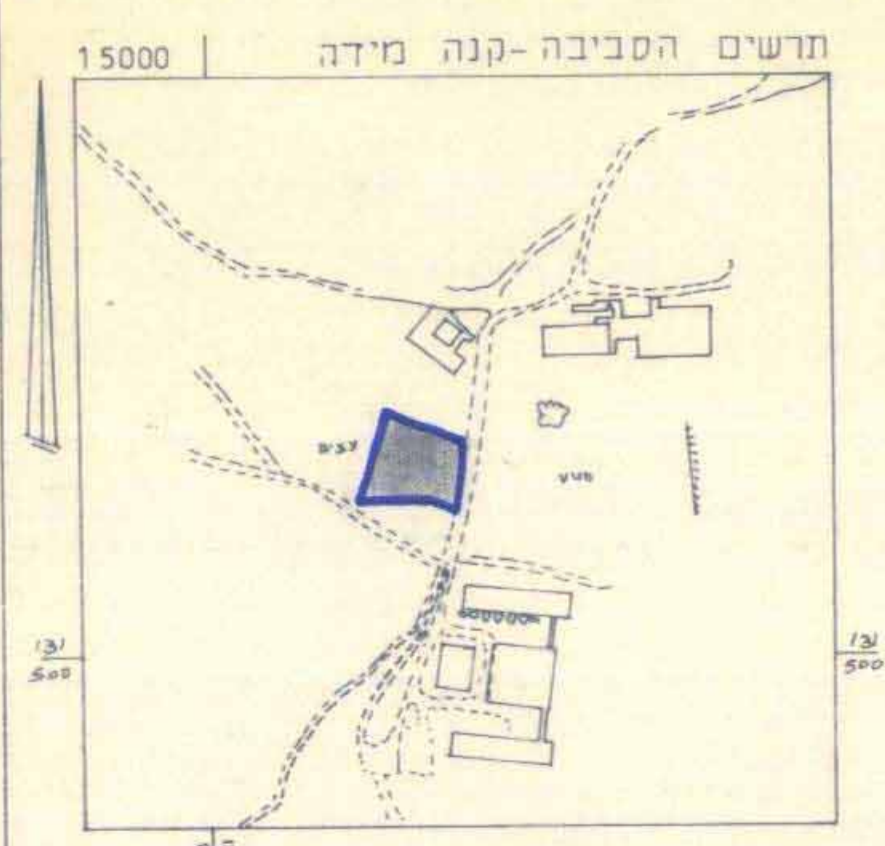


**מקרא:**  
שטח מתוח ציבורי  
שטח לבנין ציבורי  
מס' חלקה קיימת 22



**מקרא:**  
גבול התכנית  
שטח לבית קברות  
גבול חלקה קיימת  
מספר חלקה קיימת 22

הר-הזתים  
גוש 29994  
חלקה 22  
שטח 2.863 ד'



**הערות:**  
1. היגדים הישנים הם הינם גבהים מקומיים  
2. היגדים החדשים על-פ-2 שנובה 102.73  
יוסף קראוס, מודד מטעם רשות מס' 113  
רח' הרב קובנר 5 ירושלים, טל: 96504  
91024 - 2554 - ת.ד. 2554 - י"ר חוזה  
טל: 02-331628  
יוסף קראוס, מודד מטעם רשות מס' 113  
רח' הרב קובנר 5 ירושלים, טל: 96504  
91024 - 2554 - ת.ד. 2554 - י"ר חוזה  
טל: 02-331628  
**לא לצרכי רשום**  
28.10.87  
11.4.89

