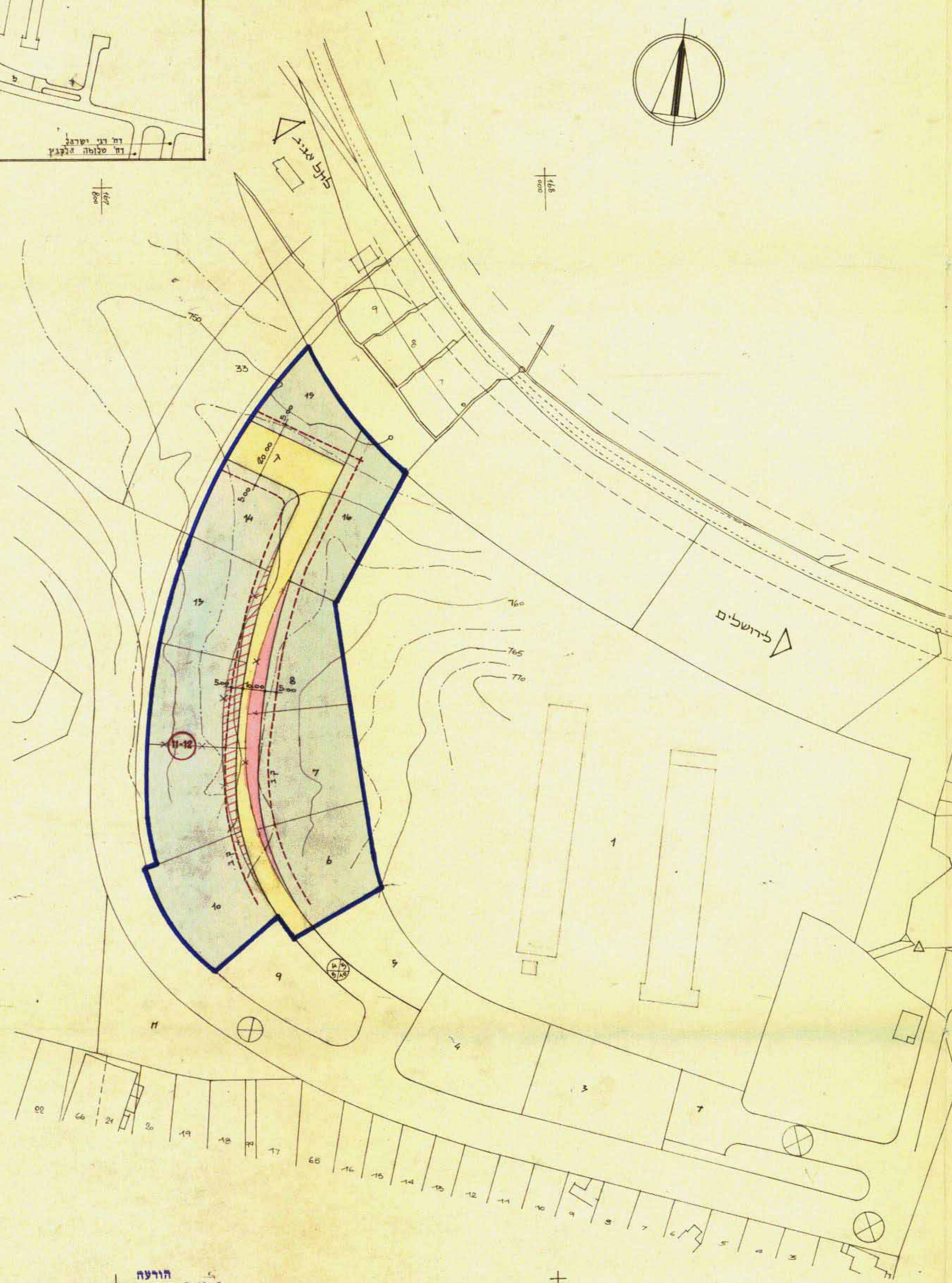

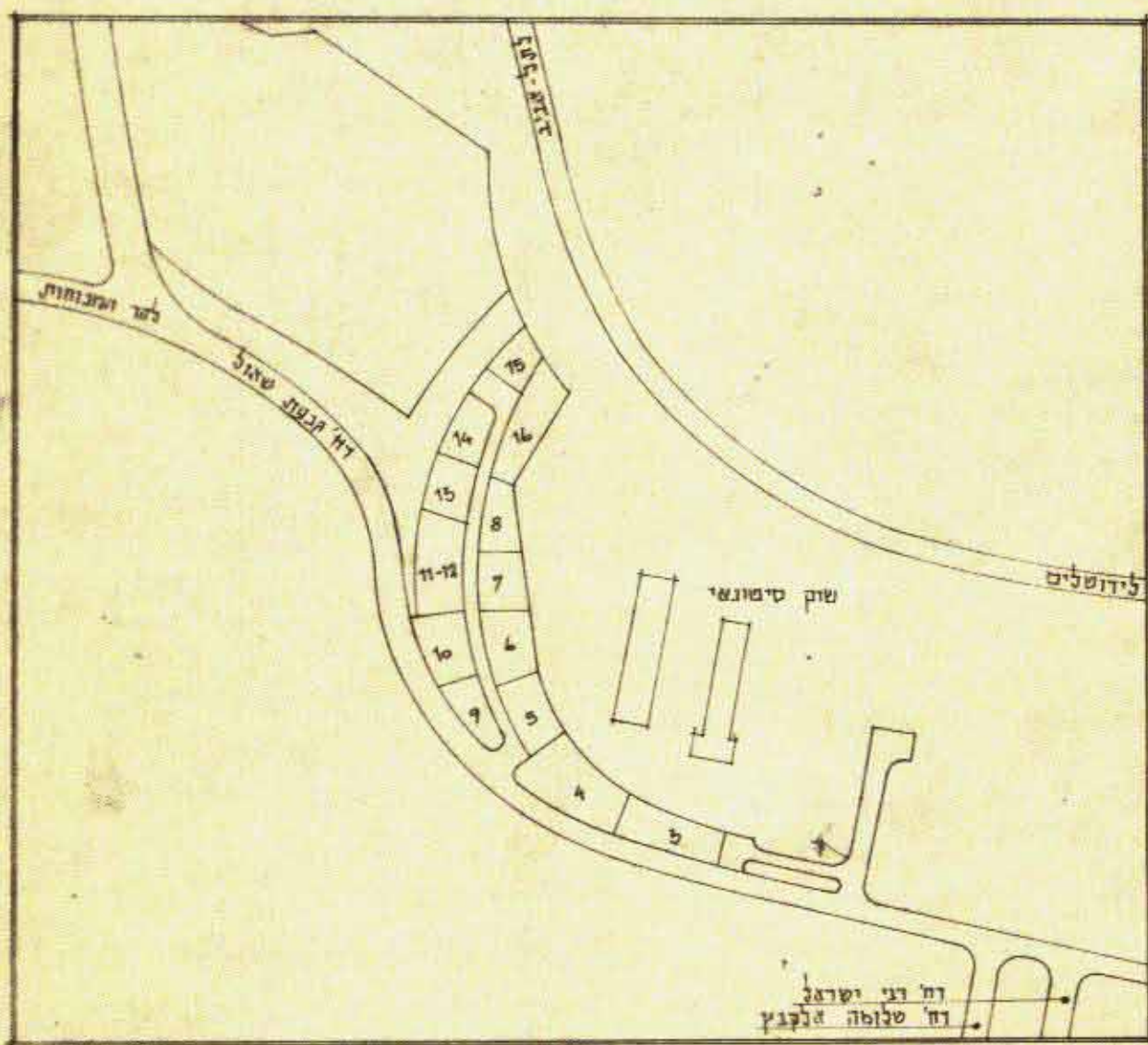


מרחב תכנון מקומי ירושלים
תשריט מצורך לתכנית מס 1913-N
שנוי מס 1 שנת 1976 לתכנית 1913
ק.ב. 1:1250

תדפיס סביבה 1:5000



טבלת שטחים חדשה:

מספר זמני	שטח דומגדש	יחיד בקעת/גולות
6	1900	מחל מקדשי יוסף
7	2200	"
8	1920	"
9	2050	"
10	2450	"
11	1800	"
12	1510	"
13	1250	"
14	1750	"
15	2900	דרך ליבולית
סה"כ	20760	

טבלת שטחים מאושרת לפי תנאי 1913

מספר זמני	שטח המגרש	זעדי בקעת/גולות
6	2000	מחל מקדשי יוסף
7	2400	"
8	1900	"
9	2050	"
10	1600	"
11	1400	"
12	1500	"
13	1500	"
14	1250	"
15	1750	"
16	2960	דרך ליבולית
סה"כ	20760	

אשרור תכנית
 תשריט תכנון מקומי ירושלים
 מס' תכנית: 1913-N
 מס' זמני: 13.12.74
 מס' זמני: 1913
 משרד המרחב והתכנון השטחי - 1965

~~אשרור תכנית~~
 תשריט תכנון מקומי ירושלים
 מס' תכנית: 1913-N
 מס' זמני: 14.10.74
 מס' זמני: 1913
 משרד המרחב והתכנון השטחי - 1965

הקדמה
 תשריט תכנון מקומי ירושלים
 מס' תכנית: 1913-N
 מס' זמני: 24.8.76
 מס' זמני: 1913
 משרד המרחב והתכנון השטחי - 1965

- מקרא**
- גבול התכנית
 - דרך קימת או מאושרת
 - " חדשה או הרחבה
 - " לבטול
 - מספר הדרך
 - רוחב הדרך
 - קו בנין
 - דרך לבצוע
 - איזור תעשייה
 - קו בנין
 - גבול קיים של חלקה
 - " חלקה או מגרש לבטול

חתימת היוזם
 יריות ירושלים
 המחלקה לשמור פני הקרקע
 בעלי קרקע ויוזם תכנון

הורעה
 אין להעביר זכויות קניין לתכנית זו
 תשריט תכנון מקומי ירושלים
 מס' תכנית: 1913-N
 מס' זמני: 1976
 משרד המרחב והתכנון השטחי - 1965

החלטות
 אין להעביר זכויות קניין לתכנית זו
 תשריט תכנון מקומי ירושלים
 מס' תכנית: 1913-N
 מס' זמני: 1976
 משרד המרחב והתכנון השטחי - 1965

המתכנן

משרד המרחב והתכנון השטחי
 ירושלים
 מס' תכנית: 1913-N
 מס' זמני: 1976
 משרד המרחב והתכנון השטחי - 1965

הצהרה המקומית לתכנון יריות
 ירושלים
 מס' תכנית: 1913-N
 מס' זמני: 1976
 משרד המרחב והתכנון השטחי - 1965