

מס' סדורי י.ס. 197, 302

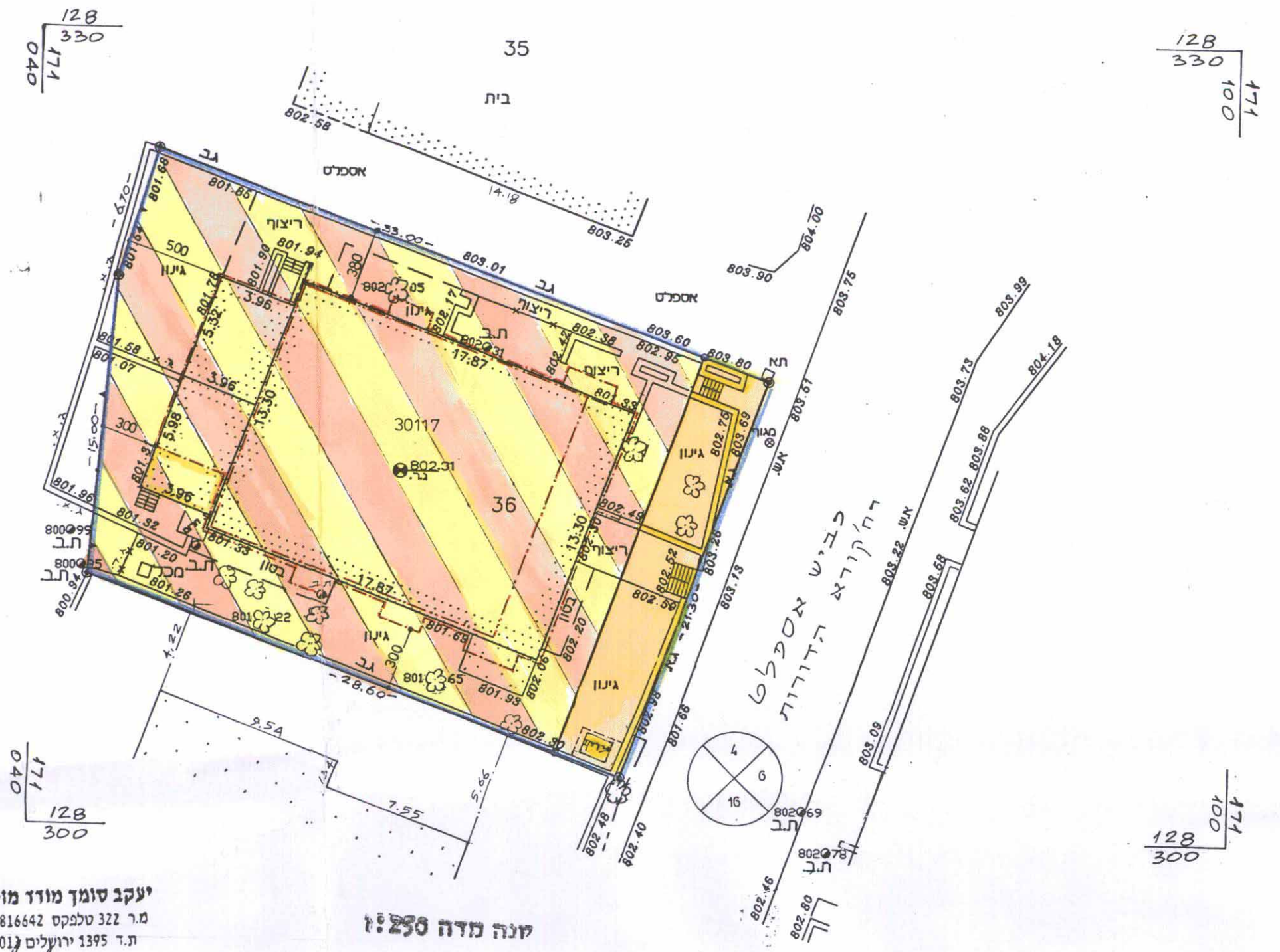
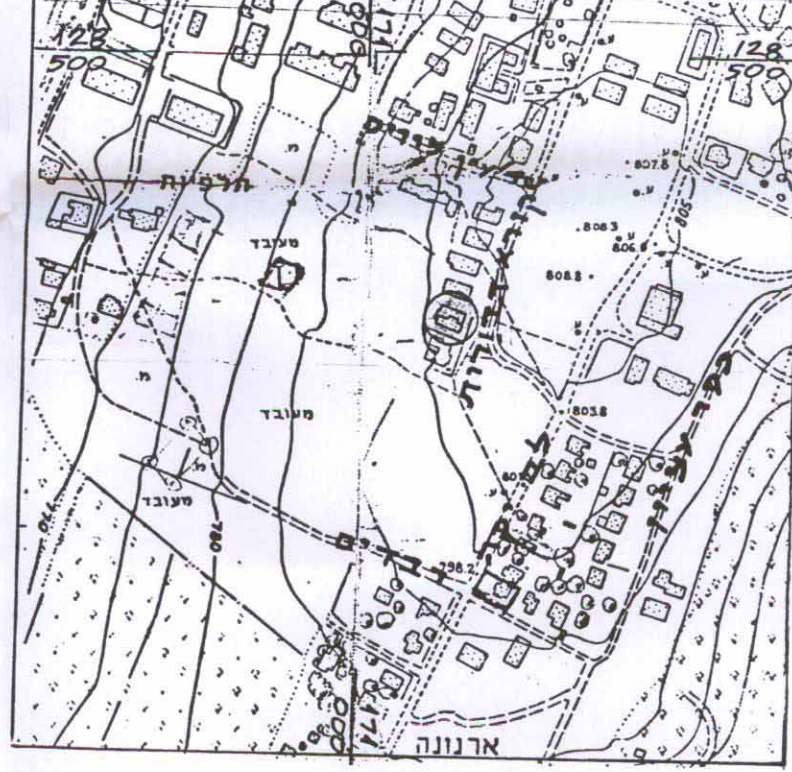
מחוז: ירושלים  
נפה: ירושלים  
עיר: ירושלים  
מקום: דח' קורא הדרות  
גוש: 30117 חלקה: 36  
שטח: 0.657 ד.מ.

**מקרא מצב חדש**

- גבול התכנית
- דרך מאושרת
- אזור מגורים מיוחד
- בנין קיים
- גדר מדרגות להריסה
- גבול נוש
- מס' נוש
- גבול חלקה
- מס' חלקה

- קו בנין מירבי לתוספת בחזית
- קו בנין מירבי לתוספת קומה
- מס' דרך
- קו בנין רוחב דרך

תרשים הסביבה קנה מידה 1:5,000



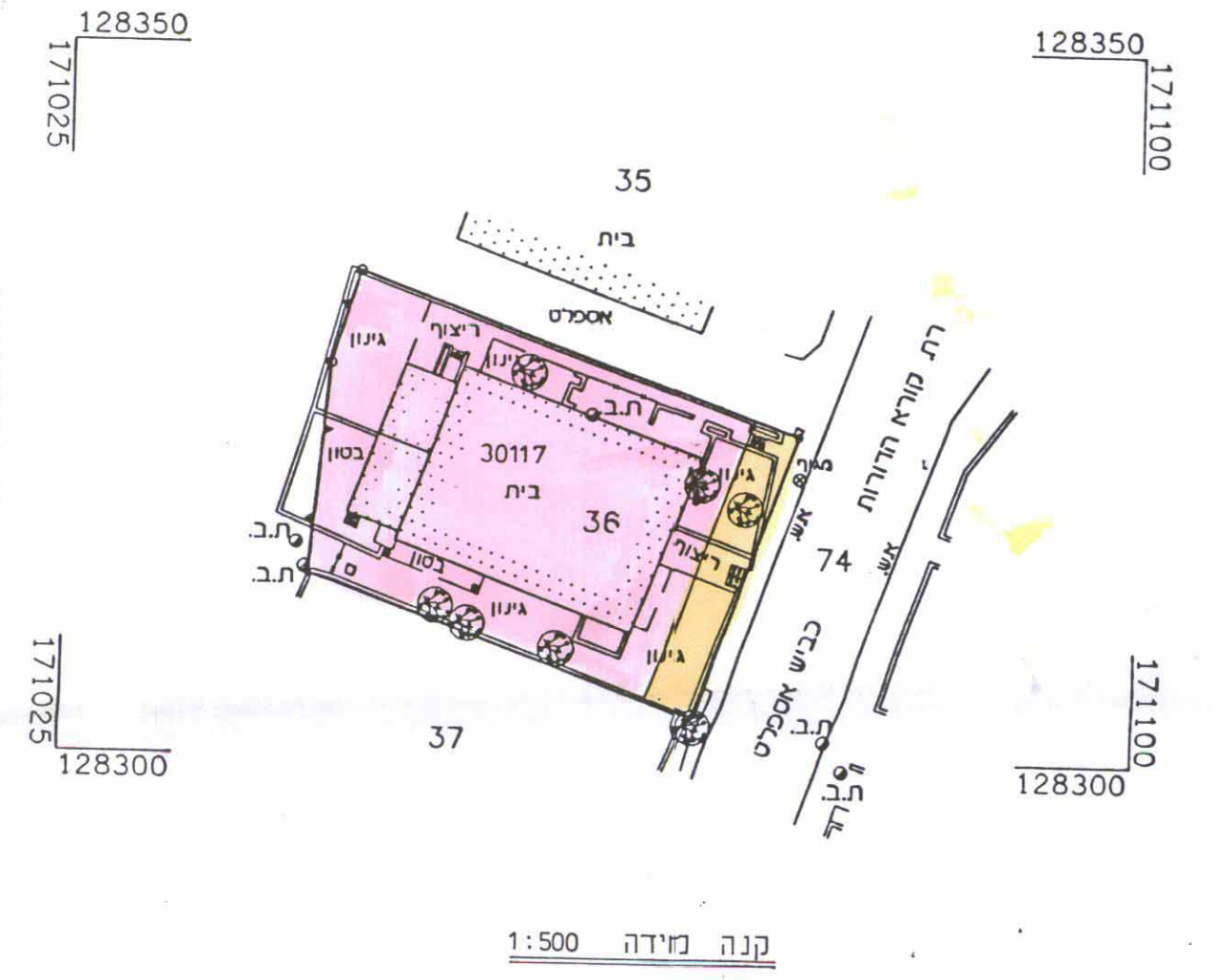
יעקב סומך מודד מוסמך  
מ.ר. 322 טלפקס 02-5816642  
ת.ד. 1395 ירושלים (9101)  
14.7.98

הערות  
1. המדידה מבוססת על נרודות  
ממשלתיות מנ/זו ו-מ/זו.  
2. הגבה מבוססת על נקודה עירונית  
הס' 108 בגבה 691.00.

מחוז : ירושלים  
נפה : ירושלים  
המקום : ירושלים, שכ. ארנונה  
גוש : 30117  
חלקה : 36  
הוכן עבור בעלים  
השטח : 0.657 ד.מ.

**מקרא מצב מאושר**

- אזור מגורים 1
- דרך מאושרת הרחבת דרך
- בנין קיים
- גבול נוש
- מס' נוש
- גבול חלקה
- מס' חלקה



קנה מידה 1:500

**מצב מאושר**

שפ תכנית 1 1721 א 1721

**מחוז ירושלים  
מרחב תכנון מקומי ירושלים**

תכנית מס. : 6091

שינוי מס 1/97 לתכנית 1721  
שינוי מס 1/97 לתכנית א 1721  
( שינוי תכנית מתאר מקומית )

תשריט 1:250

משרד הפנים מחוז ירושלים  
אישור תכנית מס' 6091  
הועדה המחוזית התנייה להפקיד את התכנית  
בישיבה מס' 1099 ביום 10.1.98  
סגן מנהל תכנון

בעל הקרקע

שם	כתובת	ת.ז	טלפון	חתימה
בן עמי יוסף	קורא הדרות 44 ים	003207883	02 6761571	

מגיש התכנית

בן עמי יוסף	קורא הדרות 44 ים	003207883	02 6761571	
-------------	------------------	-----------	------------	--

המתכנן

ד"ר נעמי - אדריכלית	שתינאל 10 ים	3014662	6710608	
---------------------	--------------	---------	---------	--