תכנית מס' בם/3456 א'

תשריט מס' 4

ק.מ. 1:500

מקרא

- גבול תשריט מפורט
- דרך קיימת או מאושרת
- דרך חדשה או הרחבת דרך
- דרך לביטול
- מעבר ציבורי להולכי רגל
- חניה עם זכות שמוש לציבור
- זכות מעבר לציבור
- שטח ארקדות
- שטח פתוח ציבורי
- אזור מסחרי מיוחד

- גבול שטח לתכנון מפורט לאחור וחלוקה מחדש
- בנין קיים
- בנין לשימור
- בנין מבנה או עדר להריסה
- מס.גוש
- גבול גוש
- מס. חלקה קיימת
- גבול חלקה קיימת
- גבול חלקה לביטול

- גבול מגרש חדש
- קו בנין בקומת הקרקע
- קו בנין בקומה ג
- קו בנין בקומה ד

30559

32

IV

V

סבלת גבהים מחייבים

גוש מס.	חלקה מס.	גובה רצפה	גובה כניסה	גובה רצפה	הערות
30549	79	805,60	810,30	813,30	ראה תשריט מגמה 3
	91	805,30	810,30	813,30	
	77	803,90	808,60	811,60	
	76	802,20	806,90	809,90	
	75	802,20	806,90	809,90	
	74	800,50	805,20	808,20	
	67	800,50	805,20	808,20	
	64	800,50	805,20	808,20	
	65	800,50	805,20	808,20	
	30	800,50	805,20	808,20	גלריה
30555	1			806,30	בנין לשימור
	2	798,50	803,20	806,20	
	3	798,50	803,20	806,20	
	5	798,50	803,20	806,20	ראה תשריט מגמה 5

מקרא:

- מידה מזערית (min.)
- מידה מרבית (max.)
- מידה מחייבת

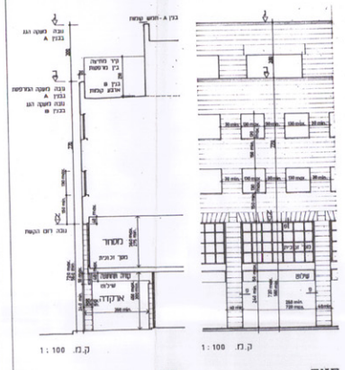

חזית
באזור מסחרי מיוחד

חתך
באזור מסחרי מיוחד

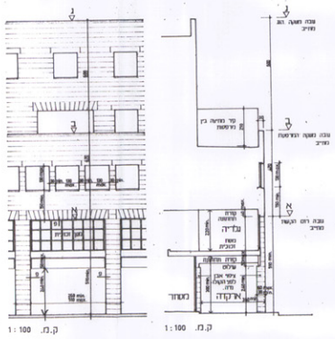

חתך אפיני עם גלריה

חזית אפינית עם גלריה

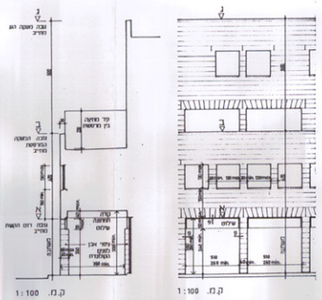

חתך אפיני

חזית אופינית