

טבלת חלוקה מחדש

מספר הגוש	מספר החלקה	שטח רשום של החלקה במ"ר	מלב לפי הוראות תכנית מס' 4965 זז			
			מספר חדש	שטח חדש	מספר סה"כ	הערה
30121	4	995	1	835	835	המגדש החדש המסומן במספר 1 ירשם על-ידי בעלים של החלקה 4 בגוש 30121
			2	160	160	המגדש החדש המסומן במספר 2 ירשם על-ידי עיריית ירושלים
		995		160	160	

א. הערה: סה"כ הפרשות לצרכי ליבור בגבולות תכנית מס' 4965 זז הם כ- 160 מ"ר שהם כ- 16% משטח התכנית.  
 ב. אני יעקב סומך מודד מוסמך, חתום מטה באשר בזה כי חישוב השטחים שבטבלת חלוקה נכונים, בדקתי החישוב כלכלמטרית ובשיטה

מודד מוסמך  
 תאריך: 2.12.96  
 יעקב סומך מודד מוסמך  
 מר 322 סלמס 02-5816642  
 ת.ד. 1395 ירושלים 91017  
 8.7.97

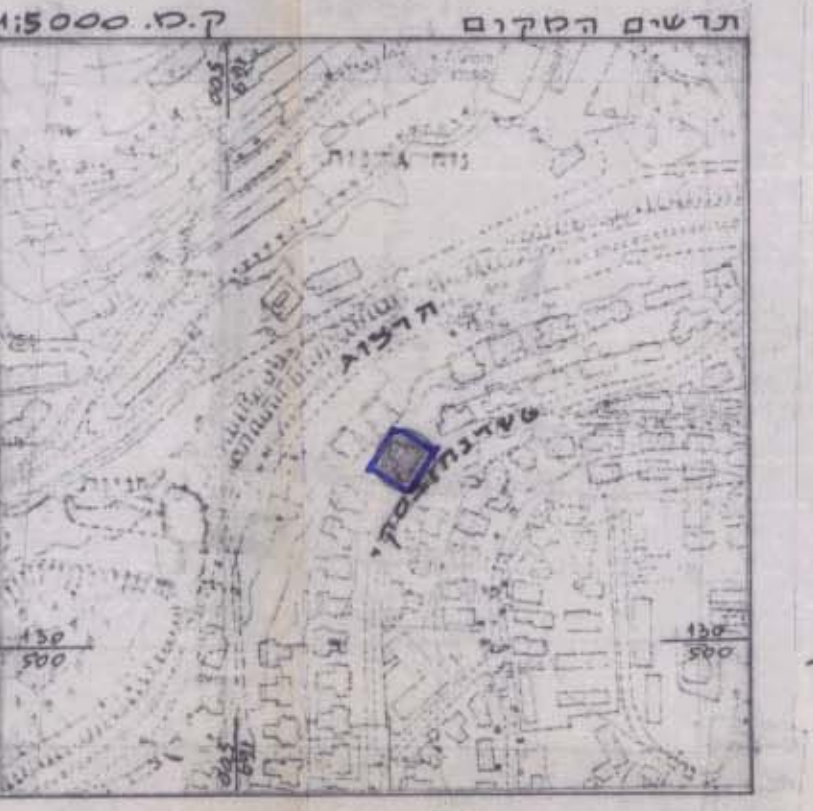
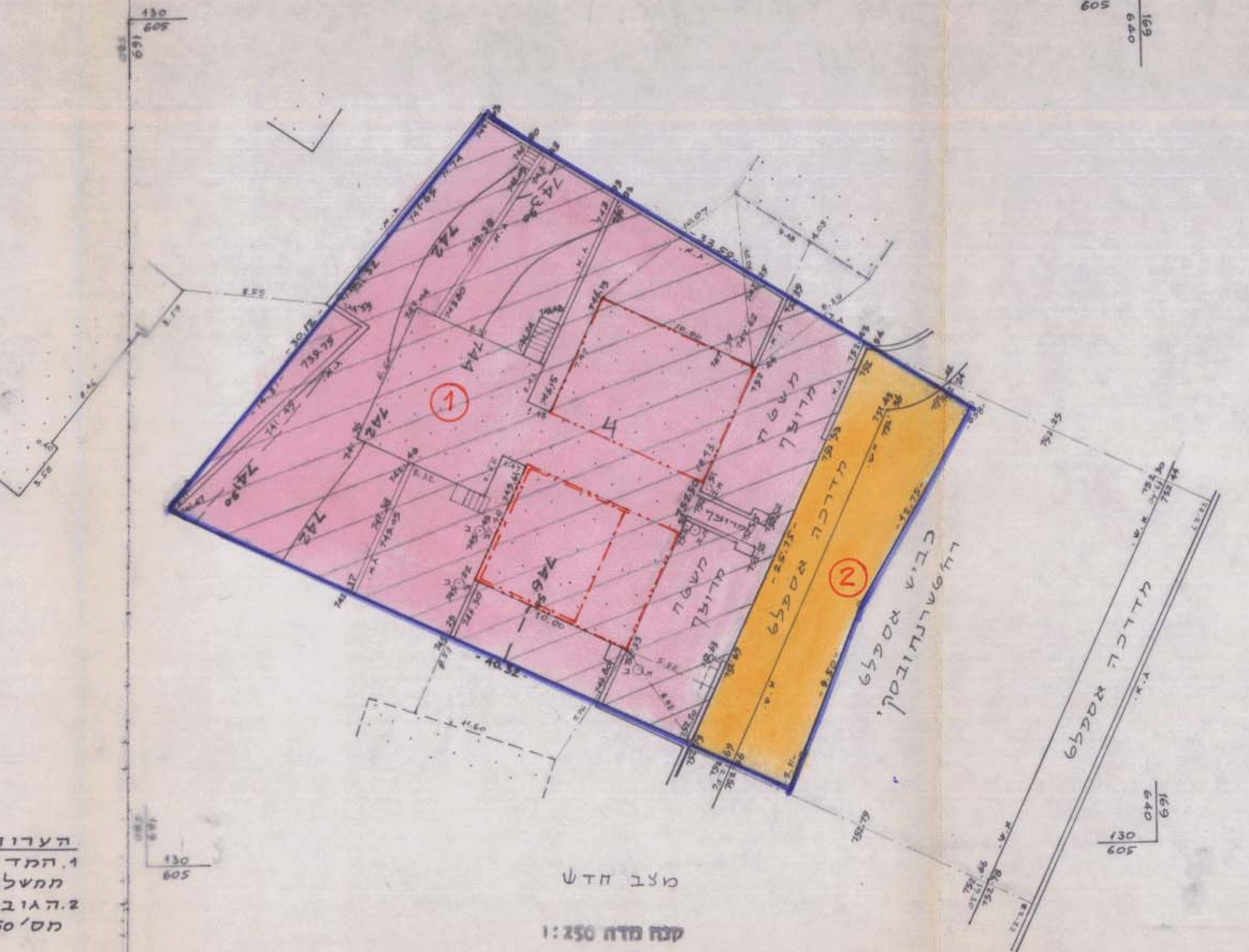
מס' תכנית: 364/94

מחוז: ירושלים  
 נ פ ה: ירושלים  
 עיר: ירושלים  
 מקום: רח' שטרנחובסקי 20  
 גוש: 30121 חלקה: 4  
 טבלת שטחים

מס' חלקה	שטח במ"ר
מגדש 1	0.835
מגדש 2	0.160
חלקה: 4	0.995

מקרא מלב חדש

- גבול התכנית
- דרך קיימת ו/או מאושרת
- אזור מגורים 1 מיוחד
- בנין קיים
- מספר חלקה
- מספר מגדש חדש
- קו בנין לדידה בקומה א'
- קו בנין לדידות בקומה ב'



הערות  
 1. המדידה מבוססת על נקודות ממסלוליות ימ/570 ו-ימ/579.  
 2. הגובה מבוסס על נקודה עירונית מס' 50 בגובה 743.69 מ'.

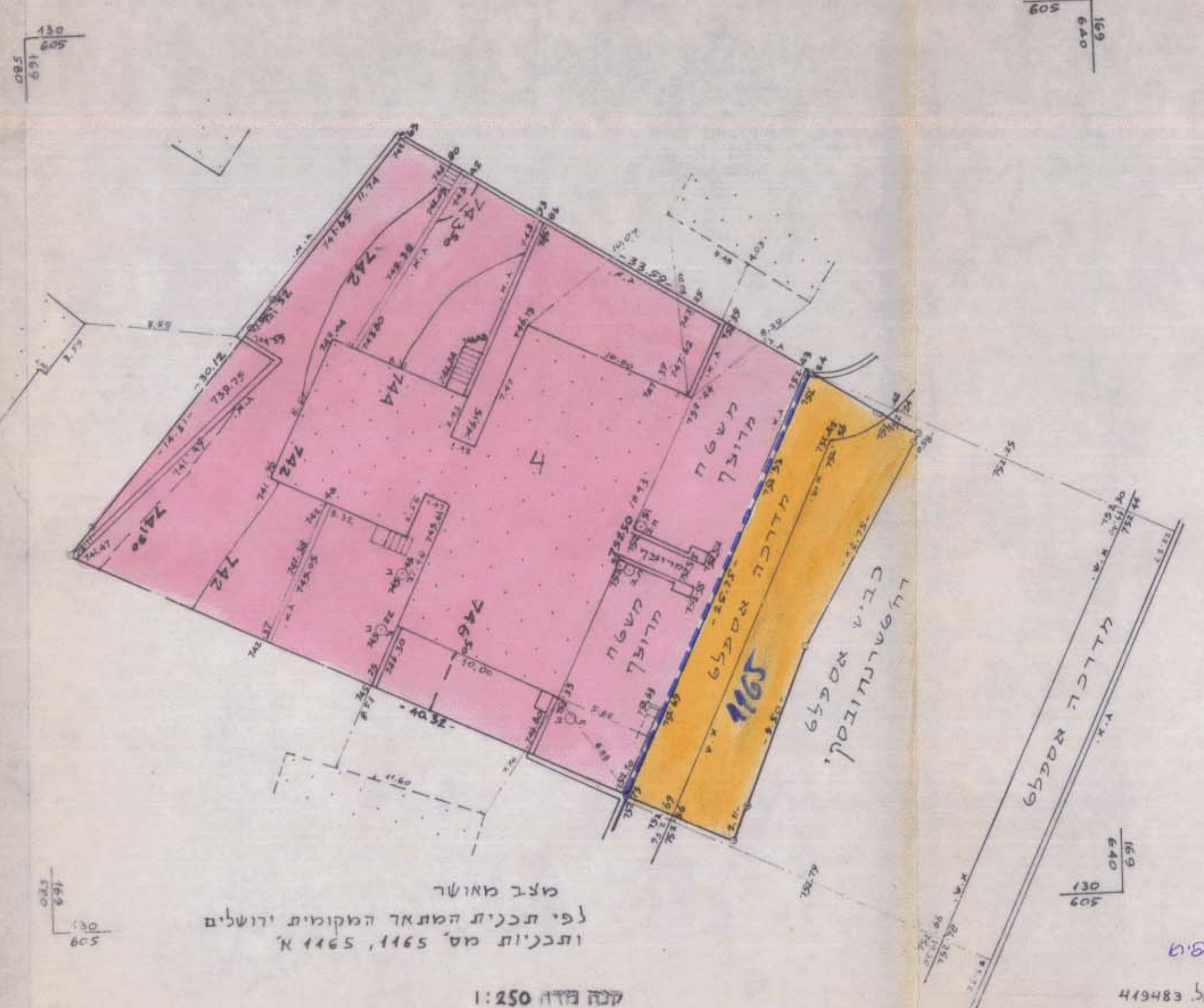
יעקב סומך מודד מוסמך  
 מר 322 סלמס 02-5816642  
 ת.ד. 1395 ירושלים 91017  
 8.7.97

יעקב סומך מודד מוסמך, מס' רישון 22  
 י"י מסחה ישראל ס. ירושלים, טל. 816642-02  
 תאריך: 2.12.96

יעקב סומך מודד מוסמך, מס' רישון 22  
 י"י מסחה ישראל ס. ירושלים, טל. 816642-02  
 תאריך: 4.12.94

מקרא מלב מאושר

- דרך קיימת ו/או מאושרת
- אזור מגורים 1
- בנין קיים
- גבול חלקה
- מספר חלקה



משרד הפנים מחוז ירושלים  
 הפקדיה תכנית מס' 4965  
 הועדה המחוזית החליטה להפקיד את התכנית  
 בישיבה מס' 6192 יום 11.12.97  
 יו"ר הוועדה

חתימת בעלי הקרקע ומגיש התכנית:  
 יעקב אברהמי ת.ס. 2-4460121 רח' קדיש 8/א ת.ד. 3105 י.י. טל. 419483  
 חילה שפירא ת.ס. 000535401 רח' שטראוס 29 ת.ד. 6263 י.י. טל. 245204

יצחק רוזנבלו אדריכל  
 רח' ח'לום 41 מס' 23156  
 רישון 333021 רישון מס' 23156

תחומת המתכננים:  
 יצחק רוזנבלו רח' הגבן 41 מס' 23156 רישון מס' 23156

תאריך: 19.8.97