

מחוז ירושלים

# מרחב תכנון מקומי ירושלים

תכנית מס' 7115

שינוי מס' 1/99 לתכנית המתאר המקומית לירושלים

(שינוי תכנית מתאר מקומית)

## תשריט

ק"מ 1:250

# מפה טופוגרפית

ק"מ 1:250

# מפה טופוגרפית

ק"מ 1:250

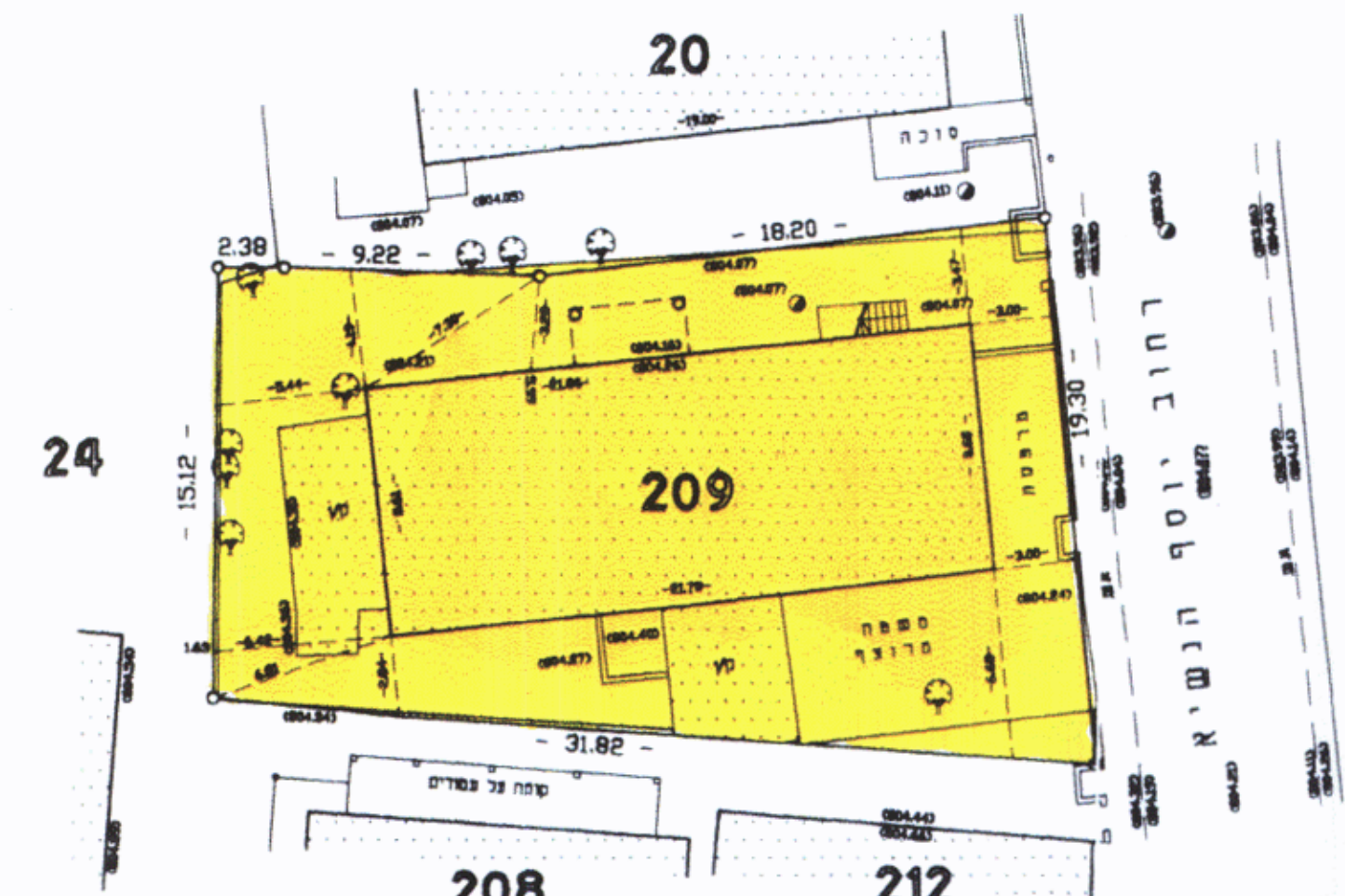
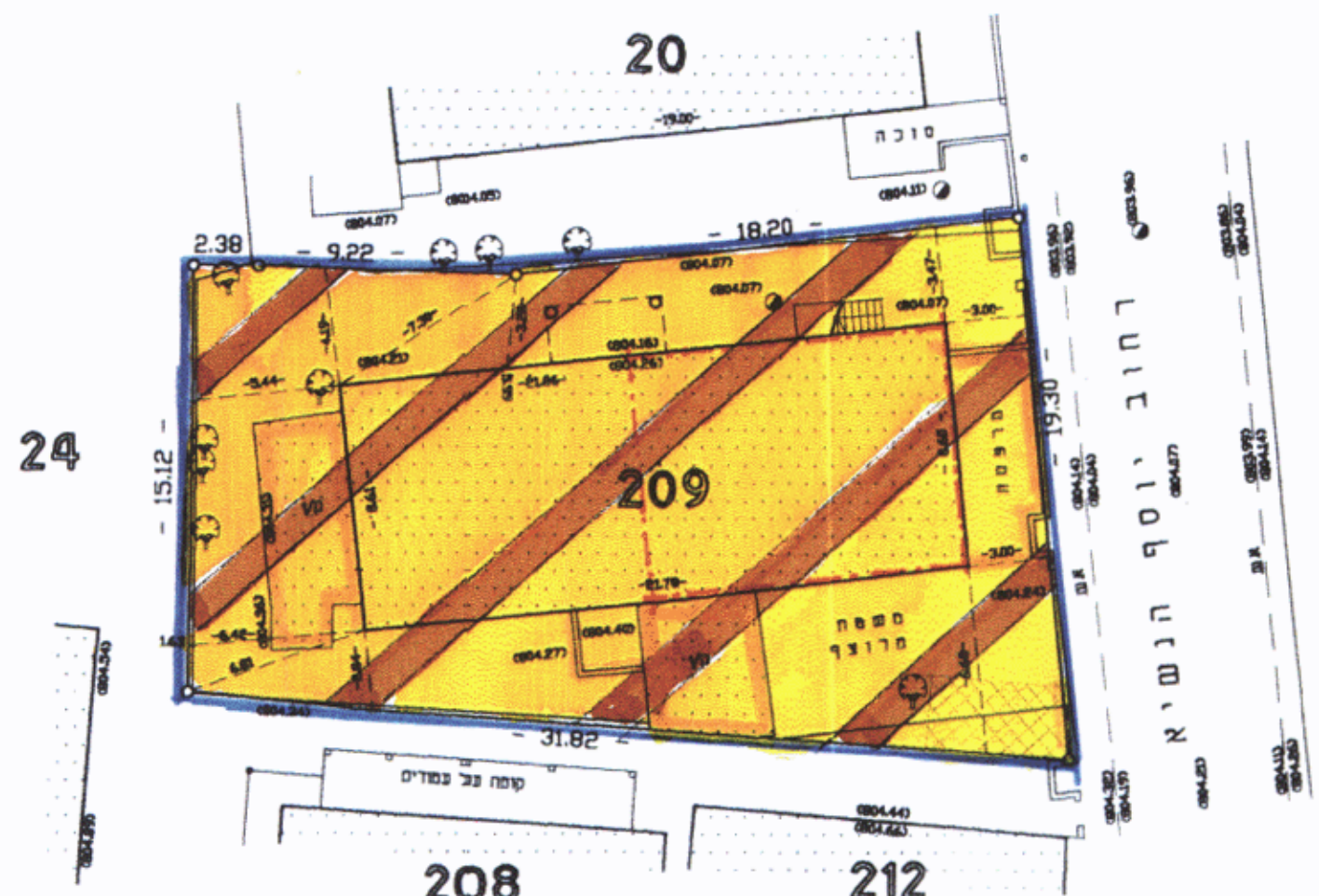
נפה ירושלים מחוז ירושלים

# ירושלים

מקום: 30069

גוש מס': 209

השטח: 0.509 ד.מ.  
הוכן עבוד:



### התימת בשלי הקדקע ומגישי התכנית

אד"ן רונברג (ב"ס 1523170) מ"ד"ן יוקס הנשיא ב"מ

ב"ס 5375242 ב. וואסן

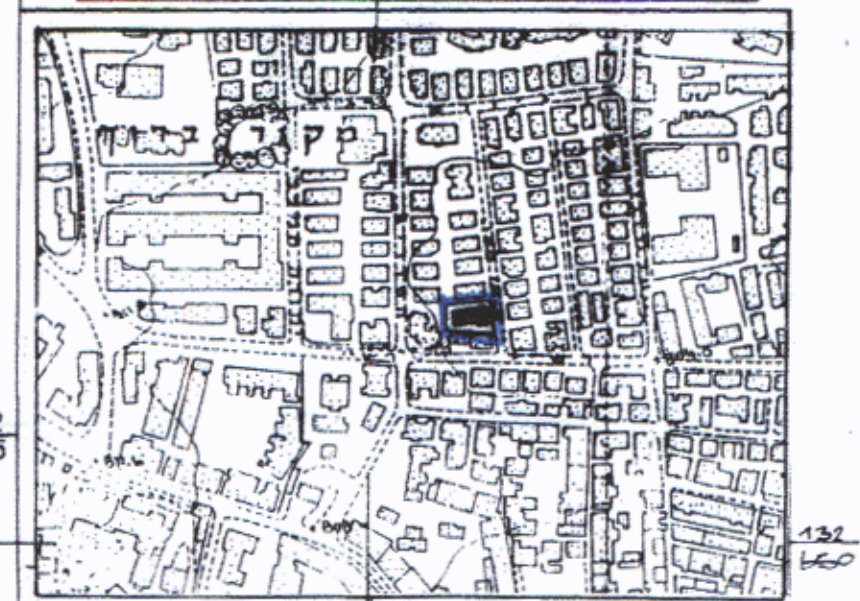
### התימת המתכנן

ול"ר אילון (ת"ס 30659844) גוטלושתי אדריכלות ובינוי  
ר. גוטלושתי אדריכלות ובינוי טלפקס: 02-6430045

משרד הפנים מחוז ירושלים  
אישור תכנית מס' 7115  
הועדה המחוזית החליטה לאשר את התכנון  
בישיבה מס' 101 ביום 20.10.99  
סמנכ"ל תכנון  
ד"ר הינדה

תאריך: 2-10-99

### תרשים סביבה 1:5000



### סקרא מצב חדש

- גבול תכנית
- אזור מגורים מיוחד
- בנין קים
- חניה פרטית
- מבנה וחדר להוספה
- גבול חלקה
- מס' חלקה 209
- קו בנין מירב לתעמית בנה

### סקרא מצב מאושר

- אזור מגורים 3
- בנין קים
- גבול חלקה
- מס' חלקה 209

- הערות
- המספרים בסוגרים הינם גבהים אבסולוטיים
  - הגבהים קשורים לנקודה מספר 24 - 809.708
  - רשת הקורדינאטות מבוססת על נק' ז/677

עידכון: 30.10.2000  
תאריך: 1.9.1999  
חתימה: [Signature]  
ציון שרון מודד מוסמך רישיון מס' 403 רחוב סבריה 9 ירושלים טל: 02-6245094