

מרחב תכנון מקומי ירושלים

תכנית מס' 3020

שנוי מס' 2/81 לתכנית מס' 1042

תשרים

ק.מ. 1:250

משרד תכנון מקומי ירושלים
תח. התכנון הבנייה השכר - 1985
תכנית תכנון
הקניין המקומי לתכנון ולבניה
מס' 27.7.82
לשנת תכנון או שנת 3020
יור. 1042

אשר תכנית
הקניין המקומי לתכנון ולבניה
החליטה בוועידת מים
3020
לשנת תכנון או שנת 3020
יור. 1042

יור. 1042
מס' 27.7.82
מס' 3020
יור. 1042

השטח 896 סמ"ר

מס' 3020
13.6.82
יור. 1042

מצב קיים					מצב לפי הוראות תכנית 3020 זו				
מספר הנוש	מספר החלקה	שטח רשום של החלקה במ"ר	מספר מגרש חדש	מספר באזור מגורים	פרשות בשטח לדרך הפרשות	סה"כ הפרשות	סה"כ הערות		
			במ"ר	במ"ר	במ"ר	במ"ר			
30166	77	896	①	736		736	המגרש החדש המסומן במספר ① ירשם על שם הבעלים הרשומים של חלקה 77 בנוש 30166		
			②		160	160	המספר החדש המסומן במספר ② ירשם על שם עיריית ירושלים		
		896		736	160	160			

הערה: הפרשות לצרכי ציבור בנבולות תכנית מס' 3020 זו, הם כ-160 מ"ר שהם כ-18% משטח התכנית.

אני, מ. מרקסון, מודד מוסמך, חתום מטה, מאשר בזה כי חישוב השטחים שבטבלת אהוד והלוכה וכוונם, ברקתי החישוב בפנימי ובעיטה אנכיתת כיחד.

מודד מוסמך
תאריך 24-7-84



- מקרא**
- גבול התכנית
 - דרך קיימת או מאושרת
 - אזור מגורים
 - הו בניו חתום
 - מספר חלקה קיימת
 - מספר מגרש חדש
 - שטח עם זכות מעבר לציבור
 - מבנה להריסה

אברהם בלומרוזן ח.ת. 78784
רה סעדיה גאון 10 מיקוד 92267 טב. 668372


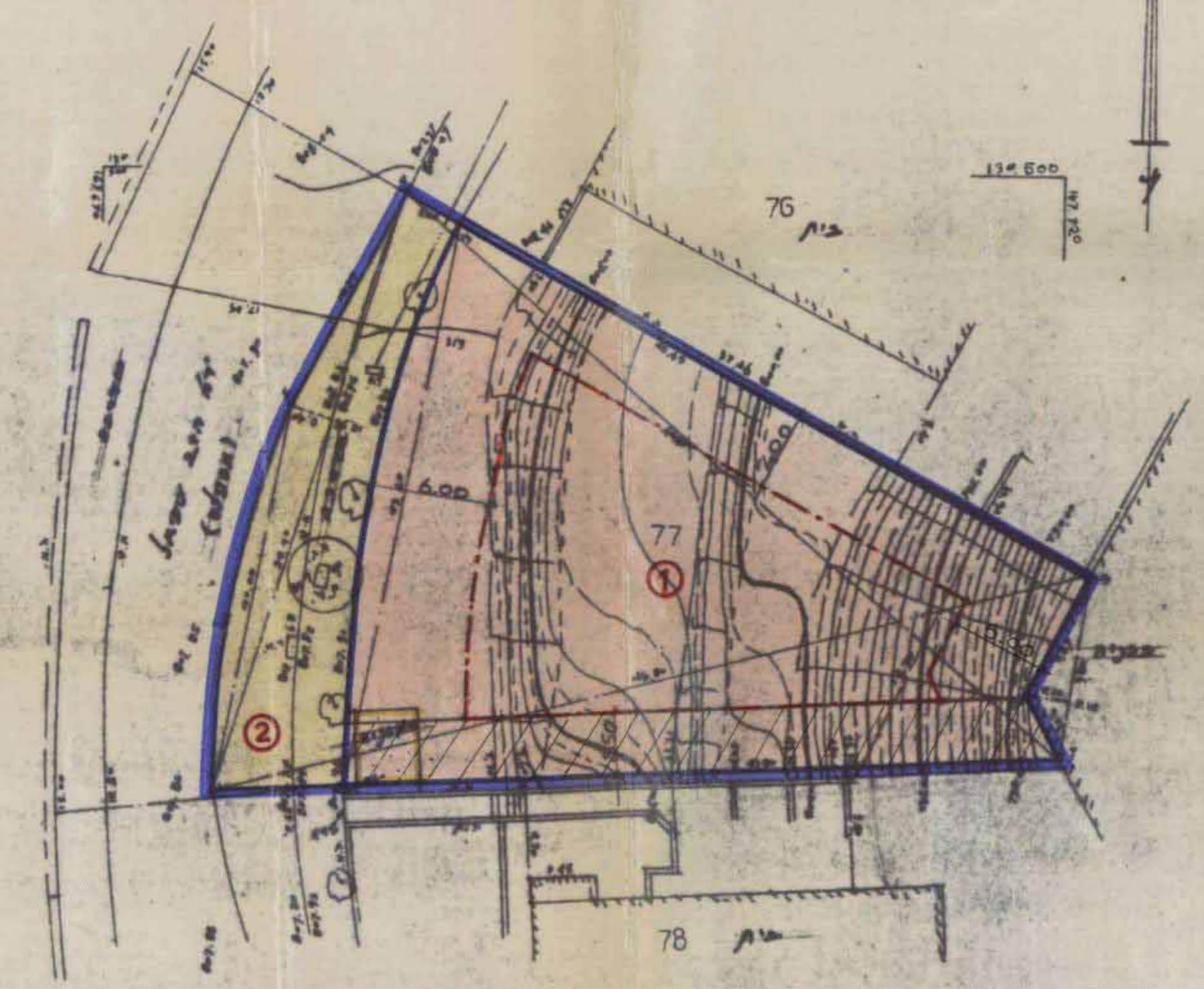
מיכאל פופר, אדריכל
ת.ד. 1045 - ירושלים, מיקוד 91009

19.7.84

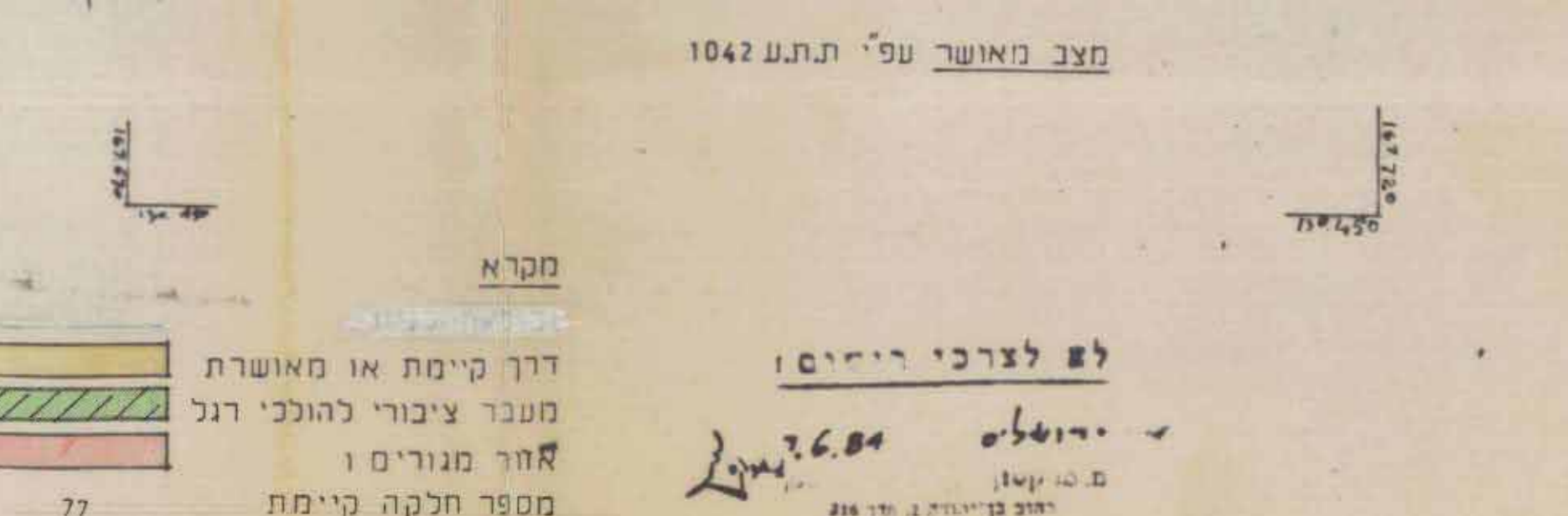
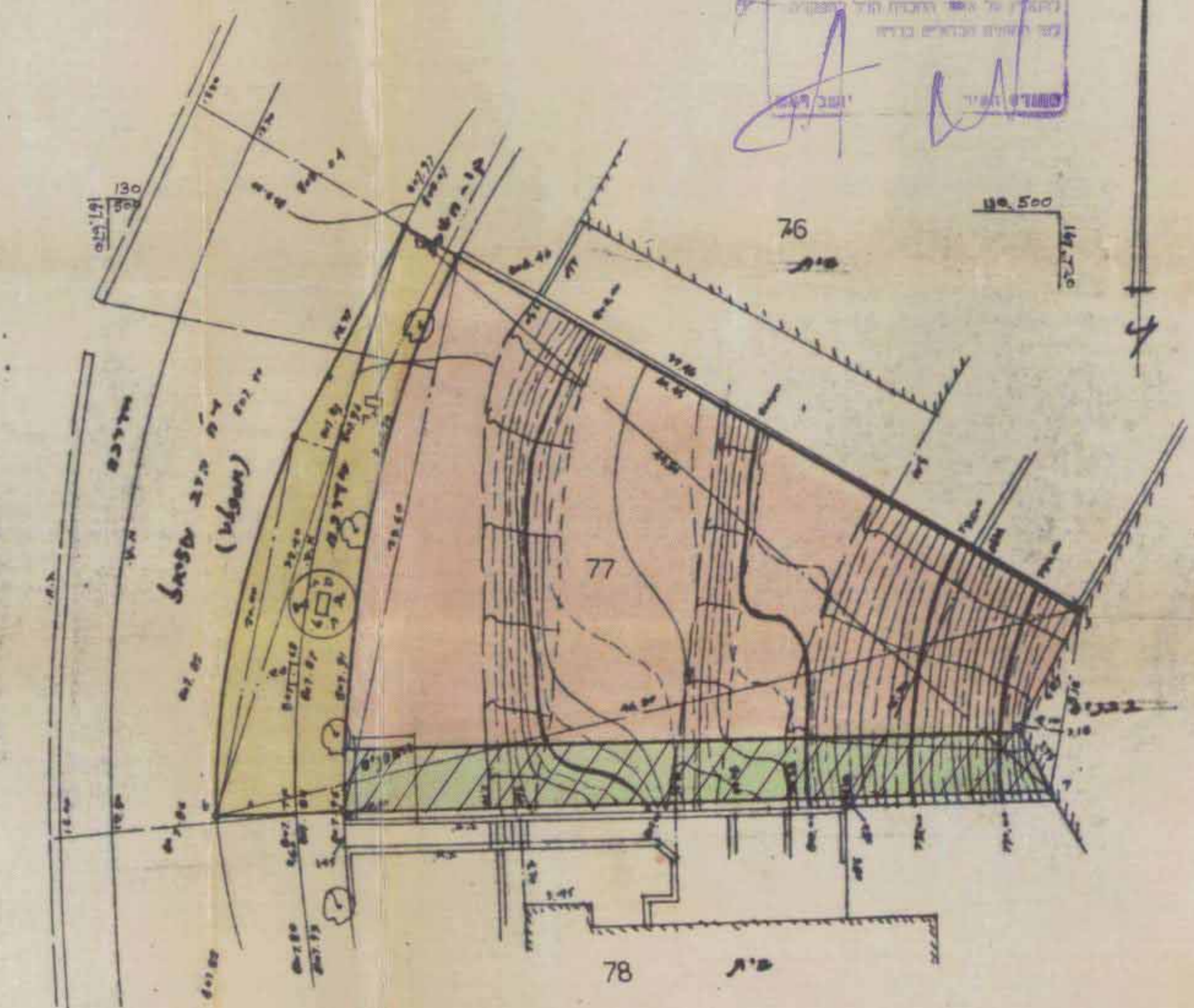
חתימת בעל הקרקע
וכניש התכנית

חתימת המתכנן

תאריך



מקרא: סמ"ר מוכה ק.מ. 1:250



- מקרא**
- דרך קיימת או מאושרת
 - מעבר ציבורי להולכי רגל
 - אזור מגורים
 - מספר חלקה קיימת

לש לצרכי חישוב
יור. 1042
7.6.84
יור. 1042
166 סמ"ר