

פרחב תכנון מקומי ירושלים

תכנית מס' 3487

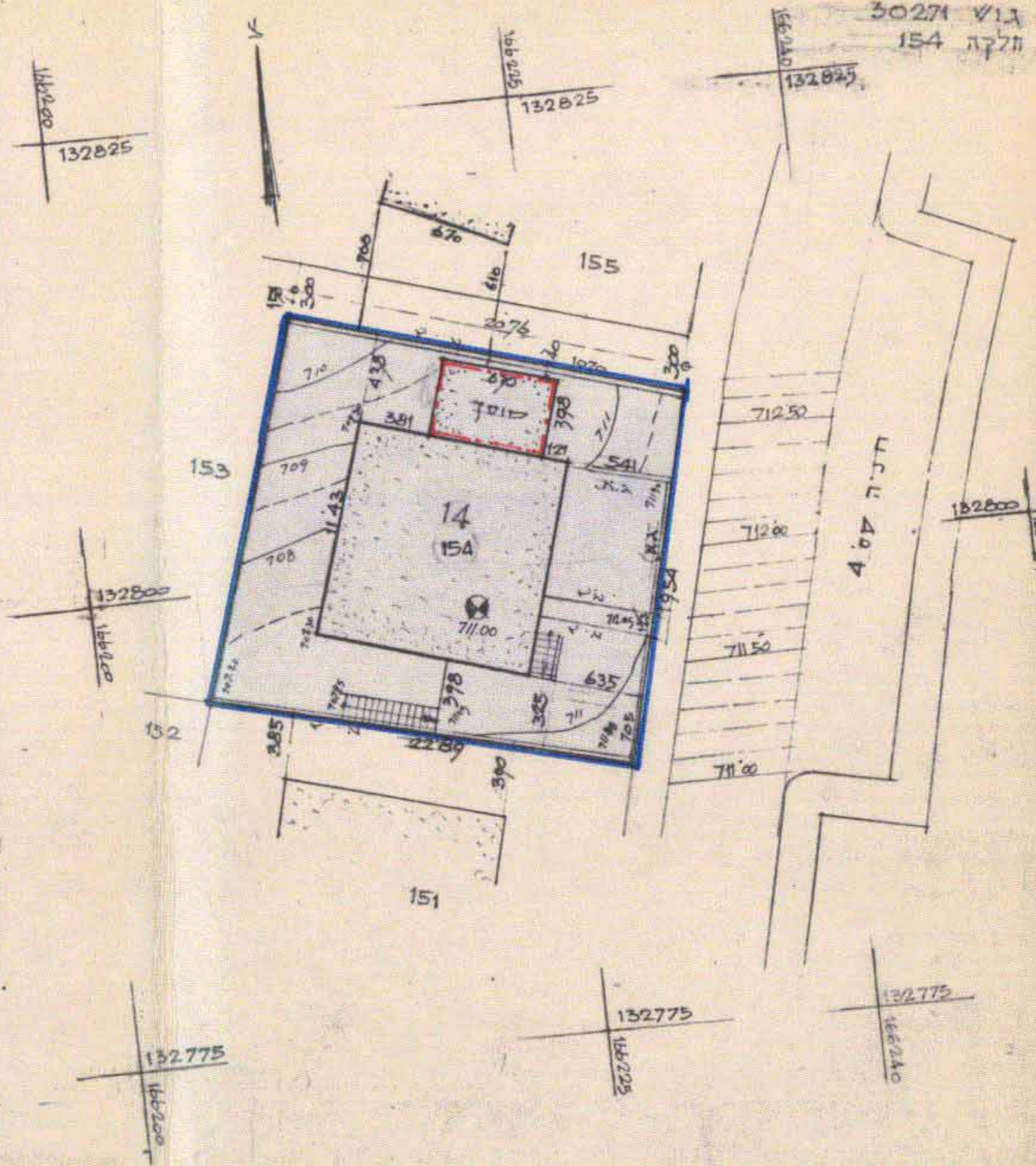
שינוי מס' 13/84 לתכנית המתאר המקומית לירושלים
ושינוי מס' 2/84 לתכנית מס' 966 ג

תשריט

ק.מ. 1:250

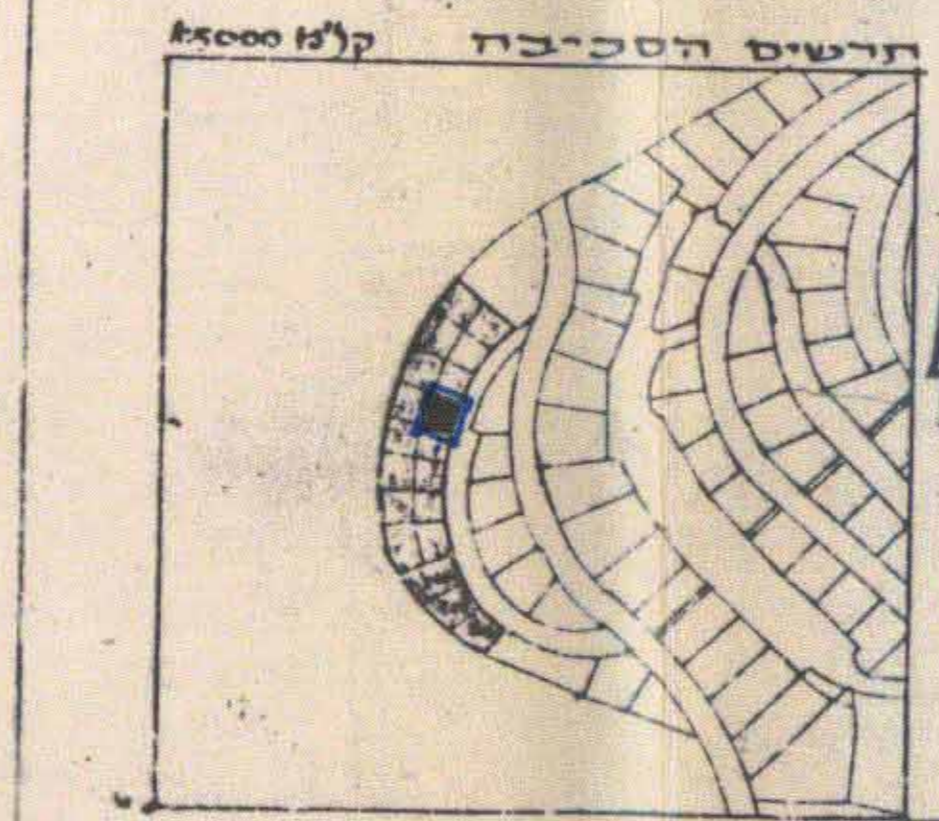
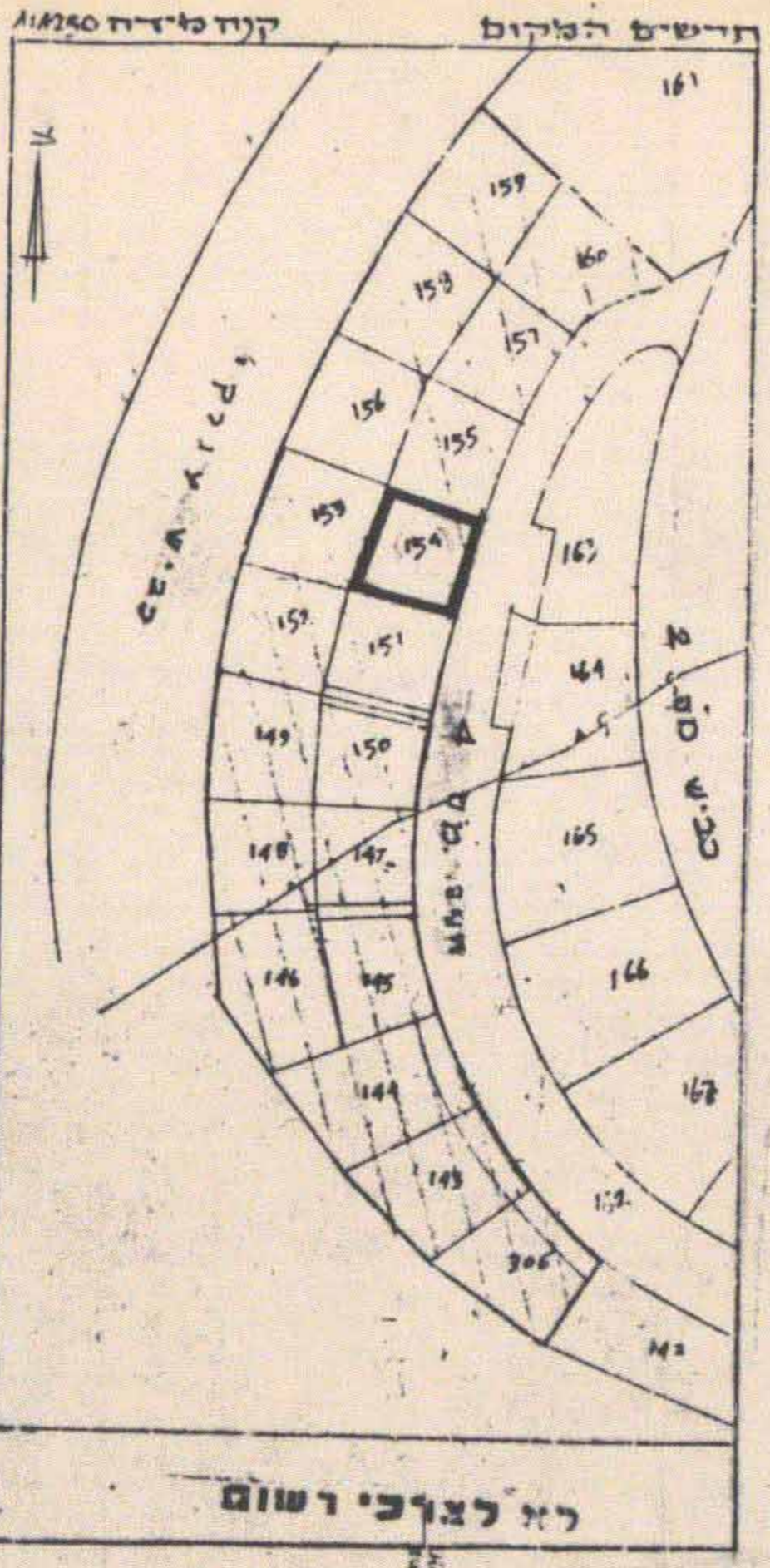


ירושלים הר-נוף
ת.ב.צ. 2966
מגנט 14' ס"מ, מוקדם 11
גול 30271
תלדה 154



מ. א. ל. ש. י. ב.
מועד חיסוד, רמון סט 196
רח' בורלא 24
טל 523415 ירושלים
21.5.84

תכנון 20.2.85



מקרא

- גבול התכנית
- אזור מגורים 2
- בנין קיים
- קו בנין חדש למוסק ולמכפסת פתוחה

חתימת בעלי הקרקע:
מינהל מקרקעי ישראל
רחוב בן-יהודה 34
ירושלים, 94583, טל. 02-224121

חתימת מוביאו התכנון:
סלוטון אלכס, רחוב עזריאל 125
ירושלים 96424, טל. 02-422065
ת.ז. 950983
הרב פרי בנימין, רח' בנצון 25, ירושלים
פ.ז. 303163

חתימת המתכנן:
יצחק קליינברגר, אדריכל, רח' בן-יהודה 23
ירושלים 94624, טל. 02-222822

תאריך: 27.5.85

לפי תנאים אלו, תכנית זו, כוללת את כל שטחי התחום המוצגים בתוכנית זו.

התכנית תהיה קבועה ובלתי ניתנת לשינוי או ביטול, אלא על ידי החלטת מועדון התכנון המקומי או על ידי החלטת מועדון התכנון הלאומי, לאחר שיועמד לפניו תוכנית שינוי או ביטול, וזאת תחת חוק התכנון והבנייה, תש"ל-1970, וכל שינוי או ביטול יבוצע בהתאם לתנאים שנקבעו בהחלטת המועדון.

124



מ. א. ל. ש. י. ב.
מועד חיסוד, רמון סט 196
רח' בורלא 24
טל 523415 ירושלים
21.5.84