מרחב תכנון מקומי ירושלים
תכנית מס' 4980

שינוי מס' 1\94 לתכנית מס' 3137
(שינוי תכנית מתאר מקומית)

תשריט

קנ"מ 1 : 250

אזור ______ ירושלים
נפה ______ ירושלים
עיר או כפר ______ ירושלים
שכונה או מקום ______ קרית שמואל (רח' אלקלעי ס)
גוש מס' 30021 חלקה מס' 91
התכנית הוכנה עבור ______ אביטל

השטח 875 ממ"ר

תרשים המקום קנה מידה 1:1250

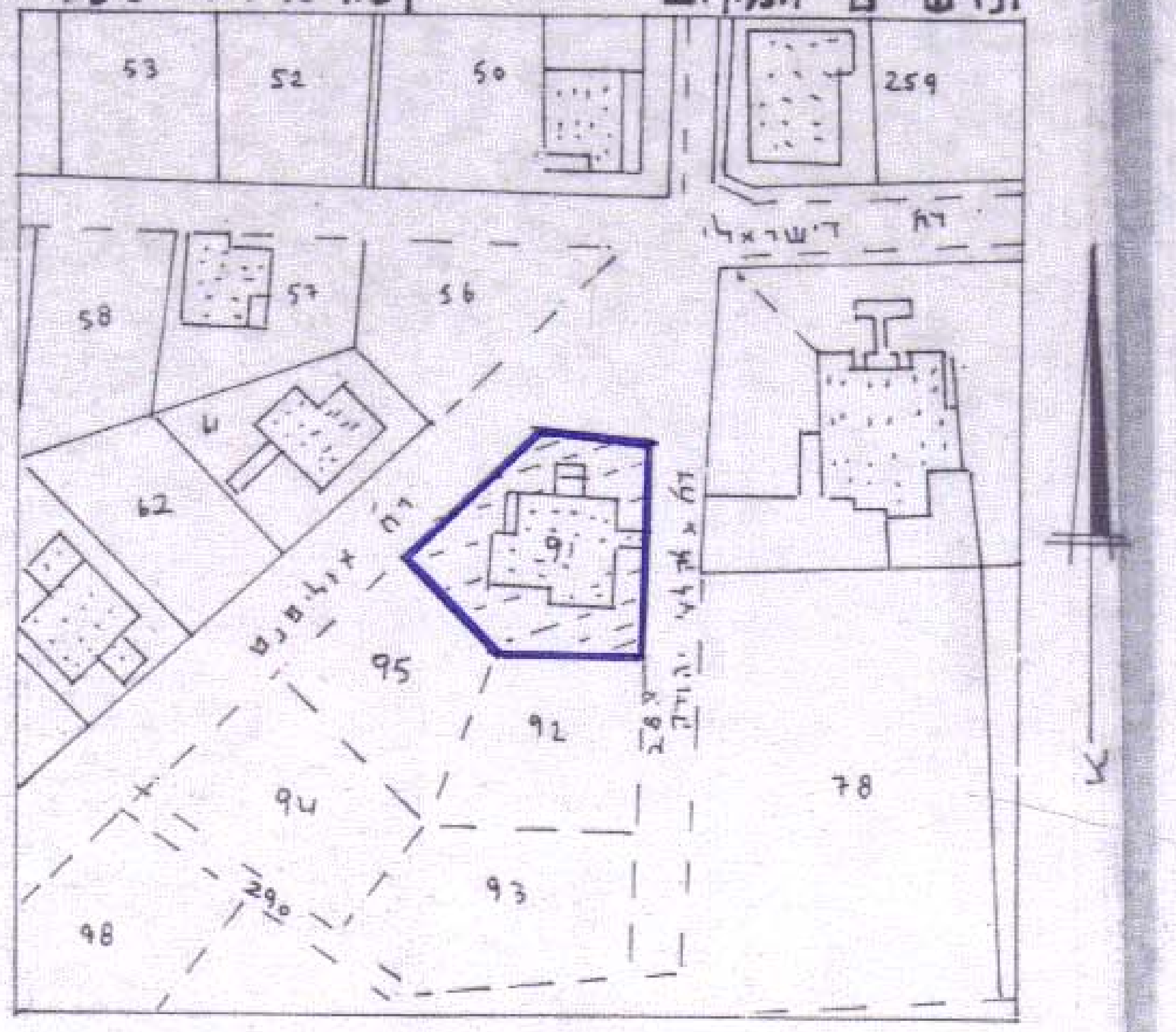
53
52
50
259
רח' דישראלי
58
57
56
62
רח' אולפנה
91
95
92
90
93
78
98
290

תרשים הסביבה ק.מ. 1:5000

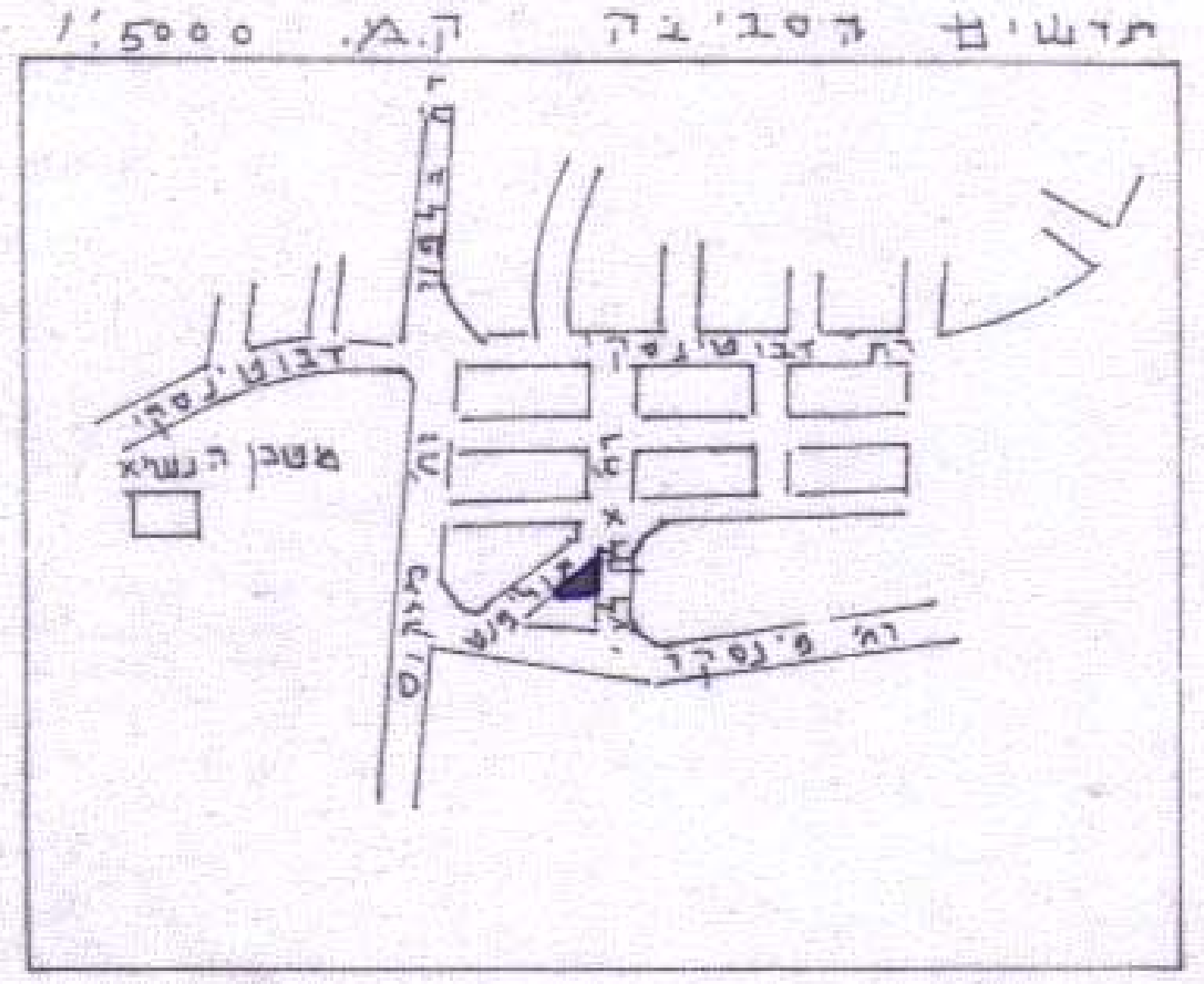
מעון הנשיא
רח' אלקלעי
רח' פינסקר

מקרא

גבול התכנית	━
איזור מגורים 2 מיוחד	▨
בניין קיים אופייני	●
גבול חלקה קיימת	─
מס' חלקה קיימת	91
גדר לשימור	━
קו בניין חדש לתוספת	-·-·-

מס' סדורי ממ 94/65

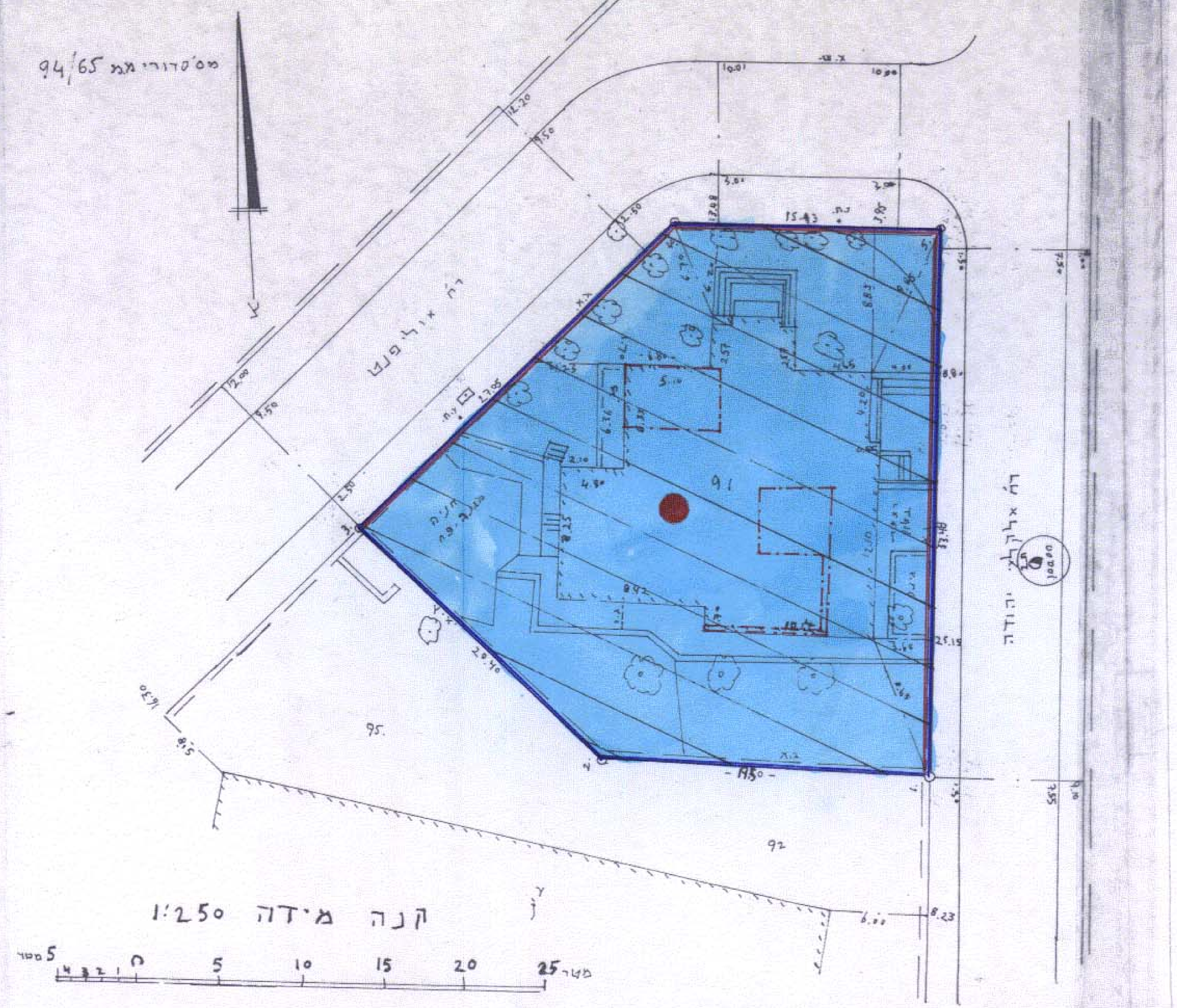
91
95
92
קנה מידה 1:250
5 מטר 0 5 10 15 20 25 מטר

ס.א. 1 גובה על מכסה תא ביוב : 100..

ב. מרקסון מהנדס ומודד מוסמך
רח' בן-יהודה 2. חדר 216
ירושלים - טלפון 254889

התכנית עודכנה בתאריך 27.10.94

לא לצרכי רישום!
ירושלים 22-7-93

מ. מרקסון מהנדס ומודד מוסמך
רח' בן-יהודה 2. חדר 216—218
ירושלים 94622 טלפון 254889
רשיון מס' 166

מחוז ירושלים
חוק התכנון והבניה-תשכ"ה—1965
הפקדת תכנית מס. 4980
הועדה המחוזית לתכנון ולבניה החליטה
ביום 4-2-95 להפקיד את התכנית.
יו"ר הועדה המחוזית

חתימת בעלי הקרקע ומגישי התכנית : אביטל אלי, רח' עמינדב 15 ירושלים.
חתימת המתכנן : אנגיל אורנה, רח' גיחון 11 א' ירושלים.
אנגיל אורנה
תאריך : 14.05.95