

מ"ל סידורי: ת.ח.מ. | 56א / 85

סקר A:

גבול התכנית

מסוד סגורים 3

בטן קיים

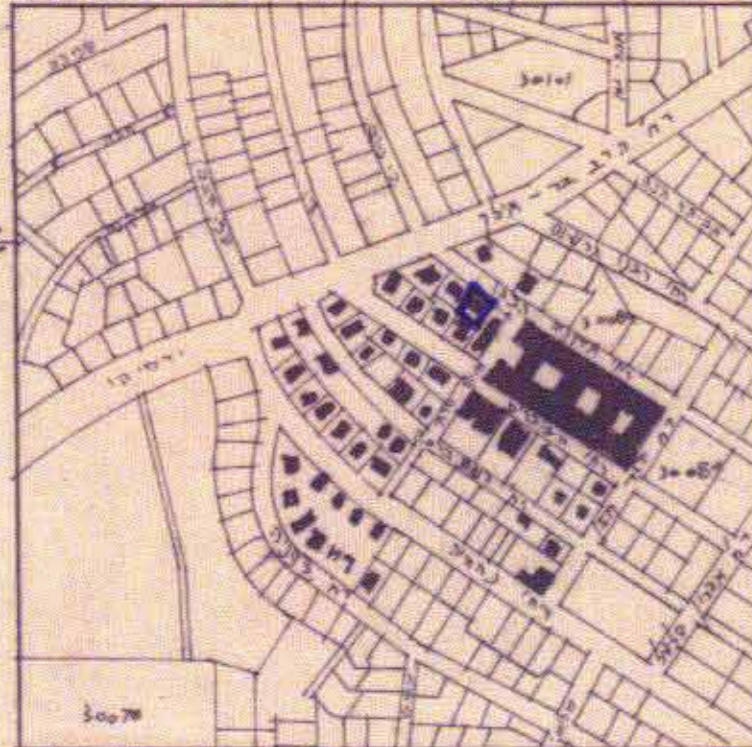
מספר חלקה קיימת

קו בנין חדש לתוספת

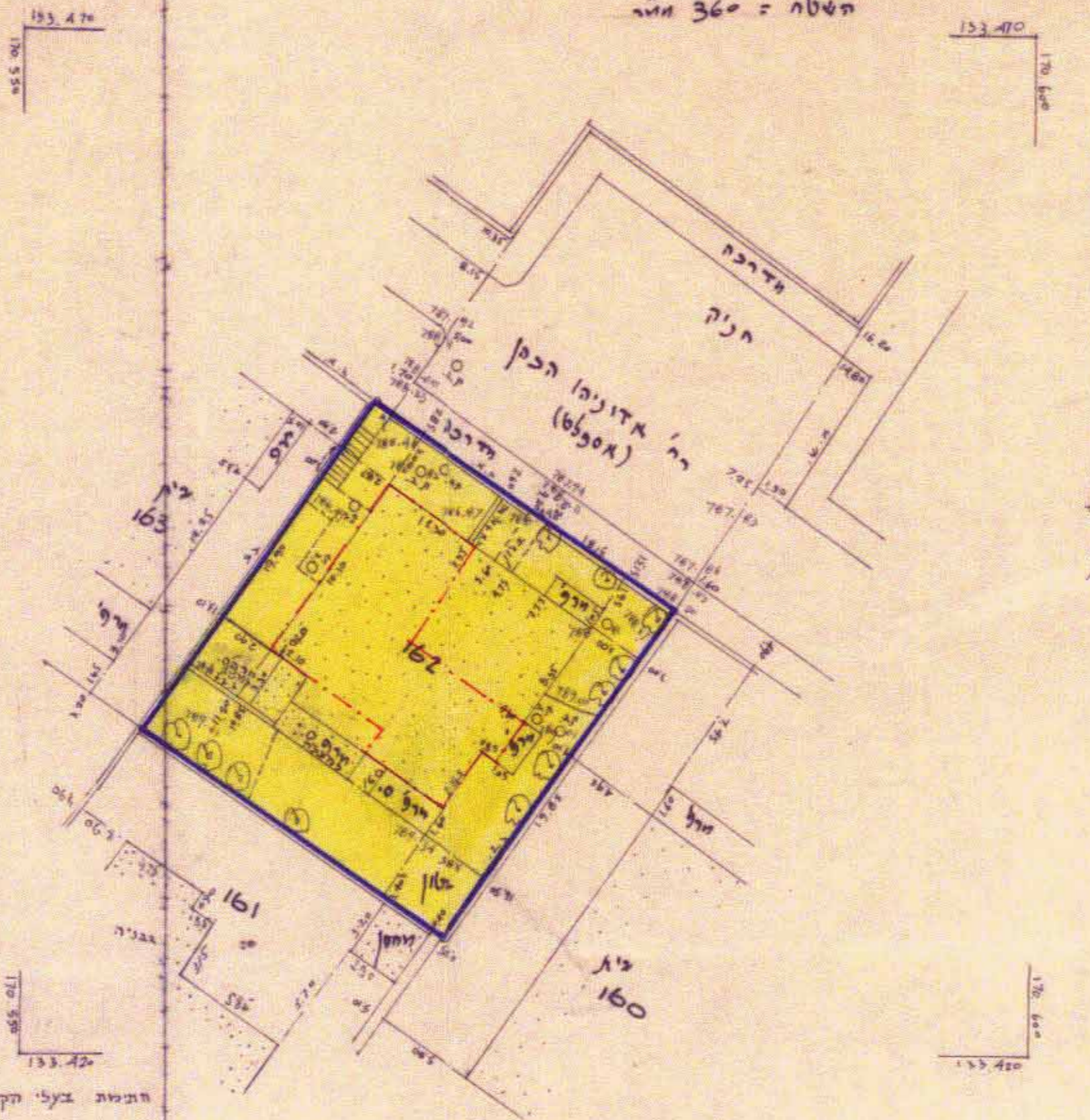


162

ק.מ. 1:5000 תרשים הסביבה




מחוז: ירושלים
נפה: ירושלים
עיר: ירושלים
שכבה או מקום: תל-אביב (ה' אדוניהו הכין זכ)
מספר זולתה: 162
מ"ר פוטנצי: 360 מ"ר
השטח = 360 מ"ר



חתימת בעלי הקרקע והגיש התכנית:
בנימין גרף ז' פו 47 ירושלים ת.ס. 5. 063 224031
מיקוד 94221

חתימת המתכנן:
יהודה שורפמן ז' ושא ברכה 16 ירושלים ט.ס. 828073
ת.ס. 0180560 מיקוד 95341
תאריך: 5.1.87

הערה: (א.א.) גובה הרפת א. ביירוואת = 788.80
במסגרת אירכבה באינץ 29-12-86
לא לצרכי רישום
ירושלים 10.5.86
מ. מרקסון מהנדס ומחיר מטבח
יחנן בן-יהודה מ. מוד 216
ירושלים - טל. 224088



מרחב תכנון מקומי ירושלים

תכנית מס' 3711

שנוי מס' 2/86 לתכנית מס' 1358

(שנוי תכנית מתאר מקומית)

תשריט
ק.מ. 1:250

משרד הערים והתכנון
תוק התכנון והגיה השביעית - 1985
הסדרת תכנית
הועדה המקומית לתכנון ולבניה
החליטה בישיבתה מיום 26.11.86
למקור תכנית זו שמספרה 3711
סגנית התכנון

משרד הפנים מזהו ירושלים
תוק התכנון והגיה השביעית - 1985
אישור תכנית
הועדה המקומית לתכנון ולבניה
החליטה בישיבתה מיום 10.5.87
לאשר תכנית זו שמספרה 3711
סגנית התכנון

הועדה המקומית לתכנון ולבניה
ירושלים
תכנית מס' 3711
10.5.86
למסלול על אשור התכנית הנ"ל להפקדה
למי התחייבם הכלולים בדרך
מנהל
יושב ראש