

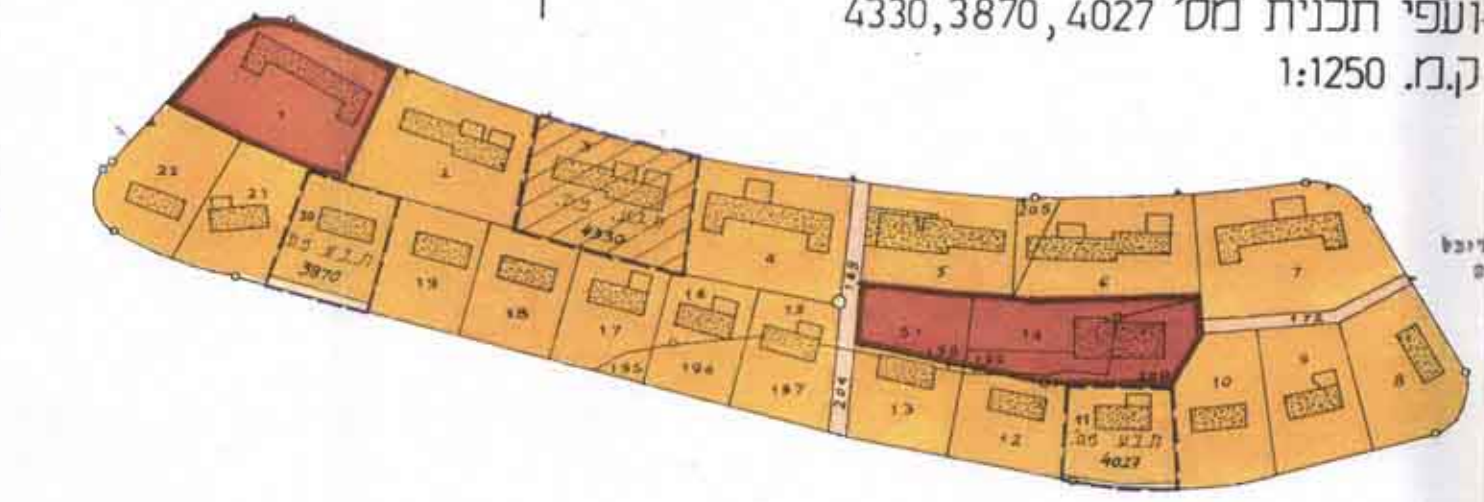
**מרחב תכנון מקומי ירושלים**  
**תכנית מס' 4660**

שינוי מס' 17/94 לתכנית המתאר המקומית לירושלים (62)  
 שינוי מס' 1/94 לתכנית מס' 3870  
 שינוי מס' 1/94 לתכנית מס' 4027  
 שינוי מס' 1/94 לתכנית מס' 4330 (שינוי תכנית מתאר מקומית)

**תשריט** ק.מ. 1:500

**מצב מאושר:**

ע"פי תכנית המתאר המקומית לירושלים  
 הע"פי תכנית מס' 4330, 3870, 4027  
 ק.מ. 1:1250



**מקרא מצב מאושר:**

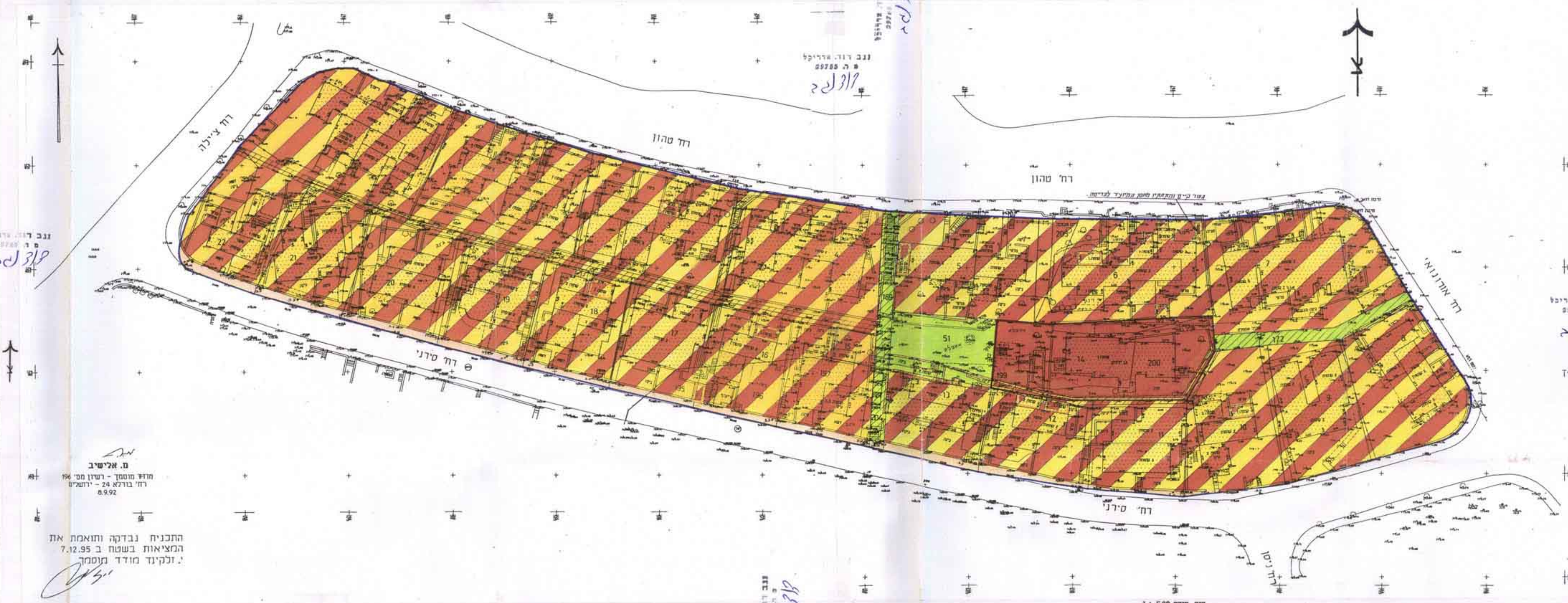
- נבול תכנית מאושרת:
- מס' תכנית מאושרת:
- דרך קיימת/מאושרת:
- שטח לבנין ציבורי:
- אזור מגורים 5:
- אזור מגורים 5 מיוחד:
- בנין קיים:
- נבול גוש:
- מס' גוש:
- נבול חלקה קיימת:
- מס' חלקה קיימת:

4330, 3870, 4027

30414

1

**מצב חדש** ק.מ. 1:500



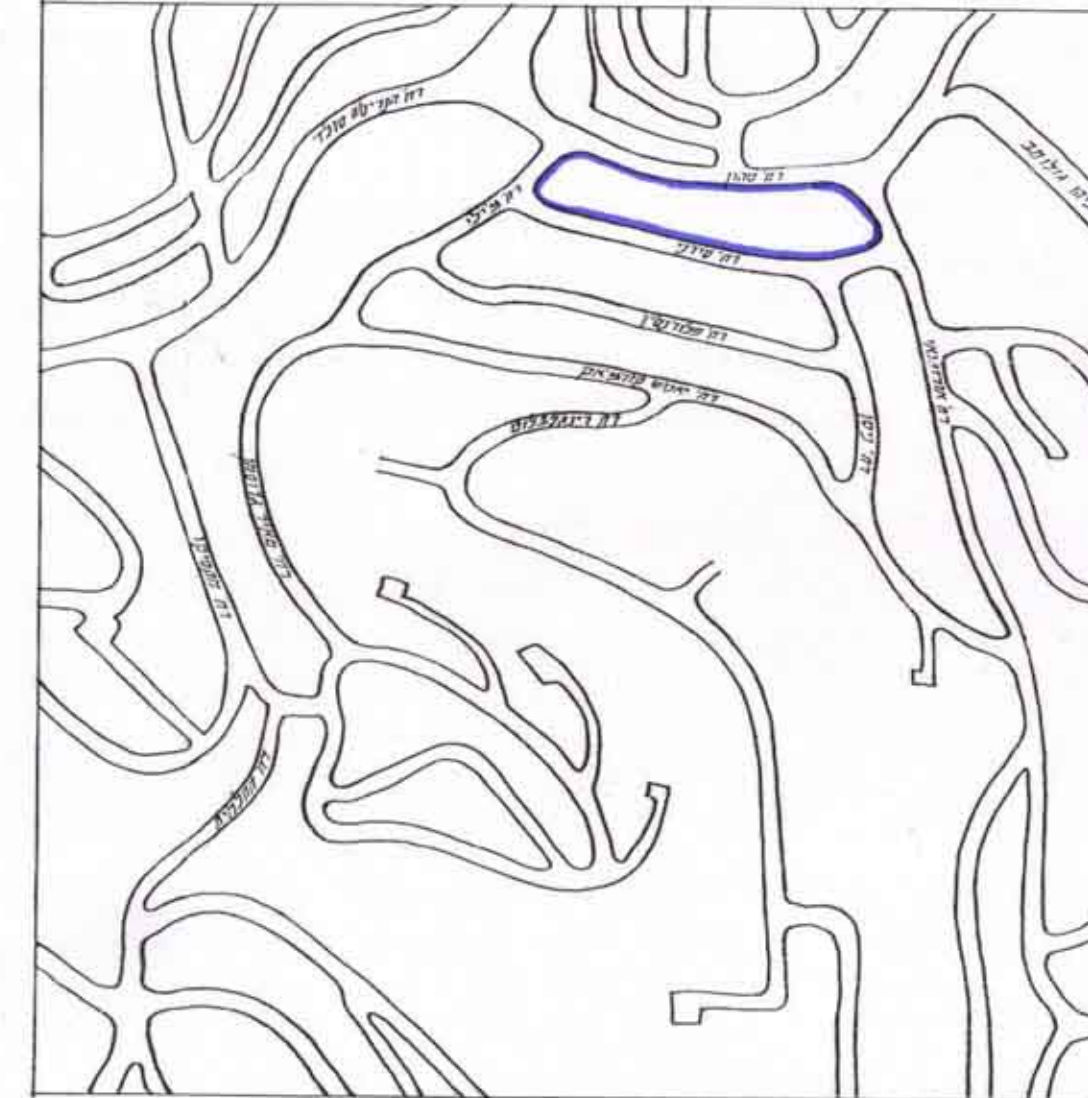
**מקרא מצב חדש:**

- נבול התכנית
- דרך קיימת/מאושרת
- שטח לבנין ציבורי
- מעבר ציבורי להולכי רגל
- שטח פתוח ציבורי
- שטח עם זכות מעבר לציבור
- אזור מגורים מיוחד
- בנין קיים
- בנין עדר ומדרגות להריסה
- נבול גוש
- מס' גוש
- נבול חלקה קיימת
- מס' חלקה קיימת

30414

1

**תרשים הסביבה** ק.מ. 1:5000



חתימת יוזם התכנית: עיריית ירושלים  
 כיכר ספרא 1 י"ם  
 חתימת המתכנן: אד"ר דוד נגב  
 חדר שלומציון המלכה 18 י"ם טל' 02-6232533 94182  
 תאריך: 15.5.97

