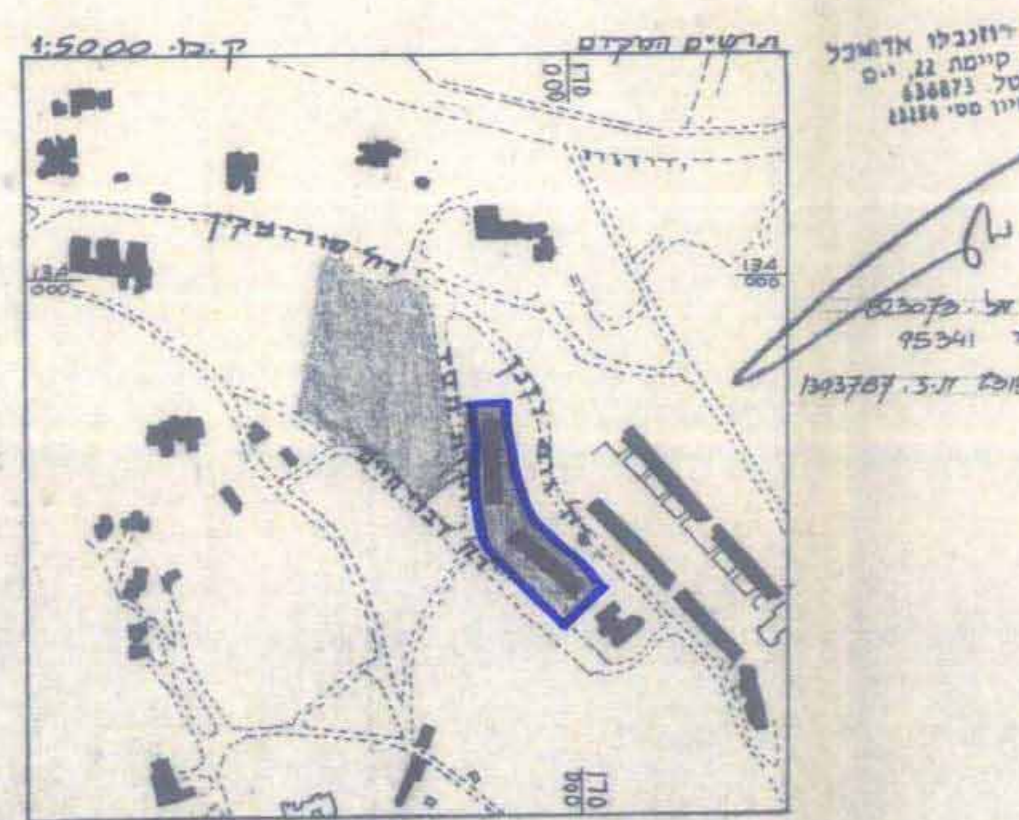


מס סדור: 1564.02/15
 מחוז: ירושלים
 נפה: ירושלים
 עיר: ירושלים
 מקום: קריית צאנז
 גוש: 30240 חלקה: 27
 גוש: 30298 חלקה: 5
 הוכן עבור:

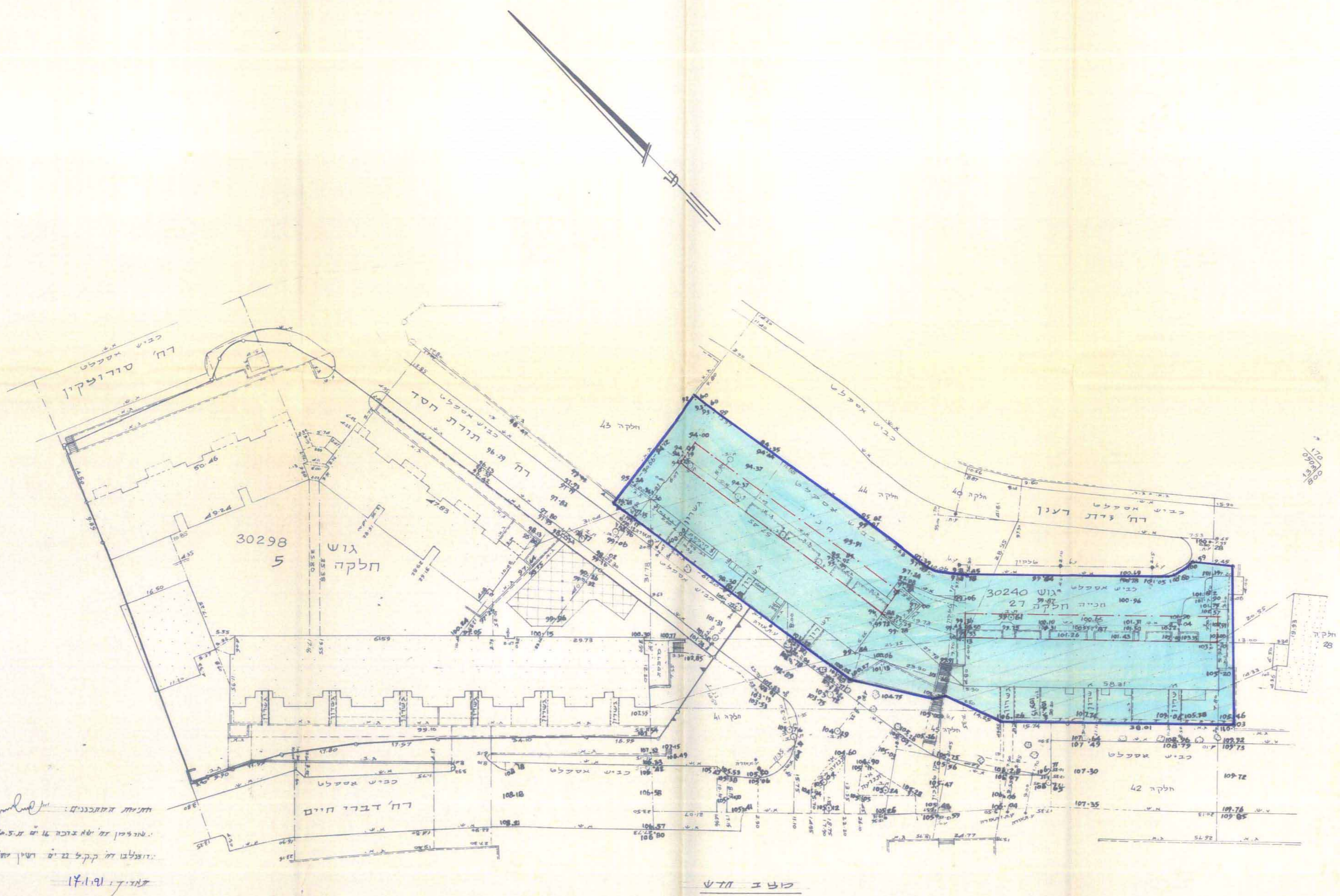
| לוח שטחים | | |
|-----------|------|---------|
| גוש | חלקה | שטח מ"ר |
| 30240 | 27 | 4.572 |
| 30298 | 5 | 8.696 |

מקד א:
 גבול התכנית
 אזור מגורים 2 חזית
 בנין קיים
 גבול גוש
 מספר גוש
 גבול חלקה קיימת
 מספר חלקה קיימת
 קו בנין חדש לתוספת בנין

התוכנית מיועדת לשימוש מגורים. כל המבנים יבנו לפי תוכנית זו. כל שינוי בתוכנית יחייב אישור משרד המרחב והתכנון. כל המבנים יבנו על פי התוכנית. כל המבנים יבנו על פי התוכנית. כל המבנים יבנו על פי התוכנית.



לוא לצרכי דיור
 יוקם סמוך מדרומו של הרחוב
 16.6.89
 30.7.90
 7.12.90



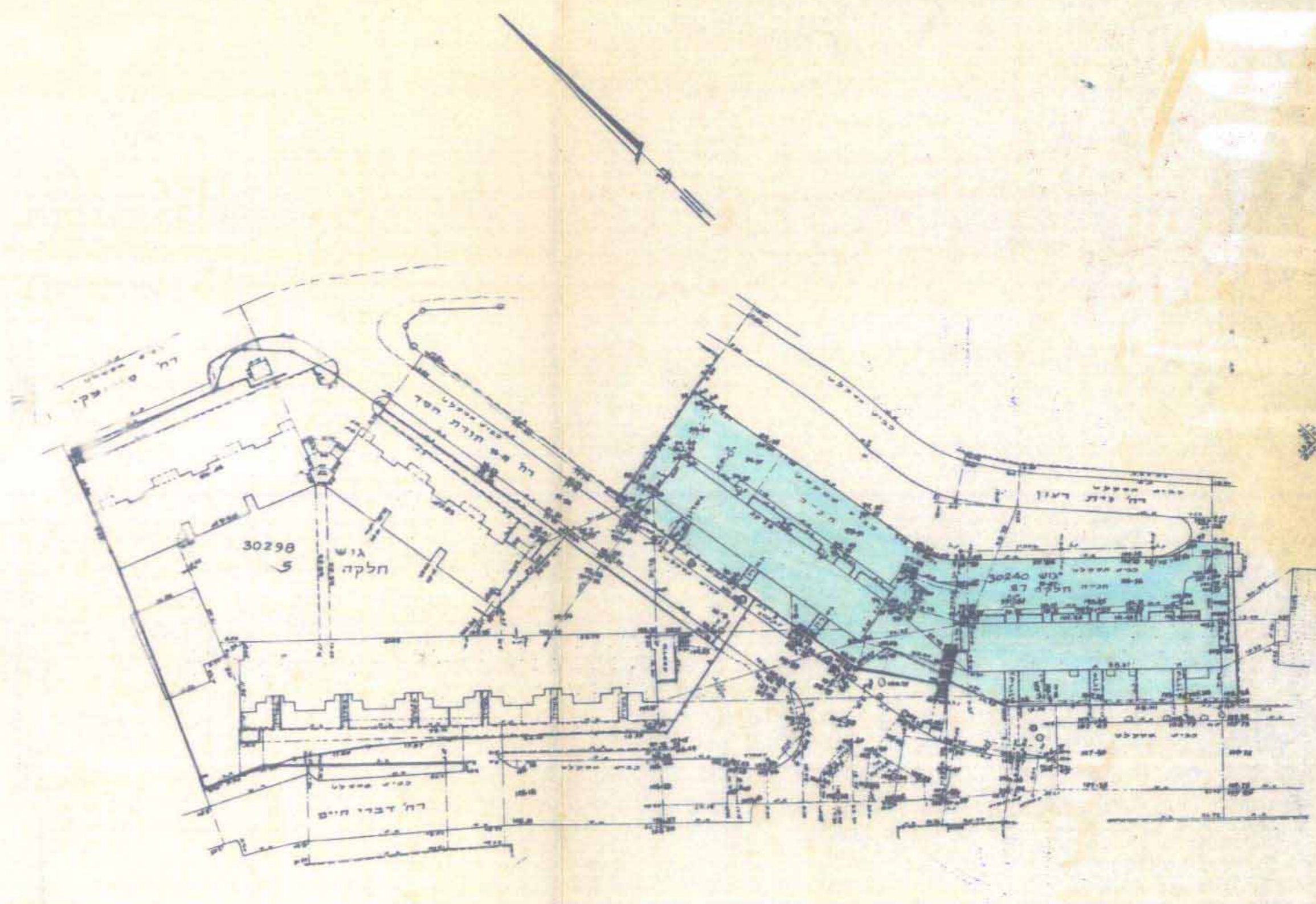
הערות:
 1. המדידה הפלנימטרית כבוססת על קודות כרטוגרפיות.
 2. הגבהים ייחסיים, כבוססים על מוקד גשון 100.00.
 קנה מדה 1:500

מרחב תכנון מקומי ירושלים
 תכנית מס' 4123
 שינוי מס' 2/89 לתכנית מס' 4144

(שינוי תכנית מתאר מקומית)
 תשרי
 ק.ח. 1:500

משרד המרחב והתכנון
 תכנית התכנון המקומית מס' 4123
 תוספת חלקה מס' 27 לגוש 30240
 תוספת חלקה מס' 5 לגוש 30298

משרד המרחב והתכנון
 תכנית התכנון המקומית מס' 4123
 אישור תכנית מס' 4123
 תוספת חלקה מס' 27 לגוש 30240
 תוספת חלקה מס' 5 לגוש 30298



הערות:
 1. המדידה הפלנימטרית כבוססת על קודות כרטוגרפיות.
 2. הגבהים ייחסיים, כבוססים על מוקד גשון 100.00.
 קנה מדה 1:500