

מרחב תכנון מקומי ירושלים

תכנית מס' 1903 א'

שינוי מס' 1/89 לתכנית מס' 2789
 ושינוי מס' 1/89 לתכנית מס' 1903
 (שינוי תכנית מתאר מקומית)

תשריט

קנ"מ: 1250 : 1

הספקד תכנית מס' 1903 א'
 משרד המבנים והתשתיות
 ירושלים

התורה המקומית לתכנון ולבניה
 ת"ת"ע 3191
 ת"ת"ע 2789
 ת"ת"ע 1903

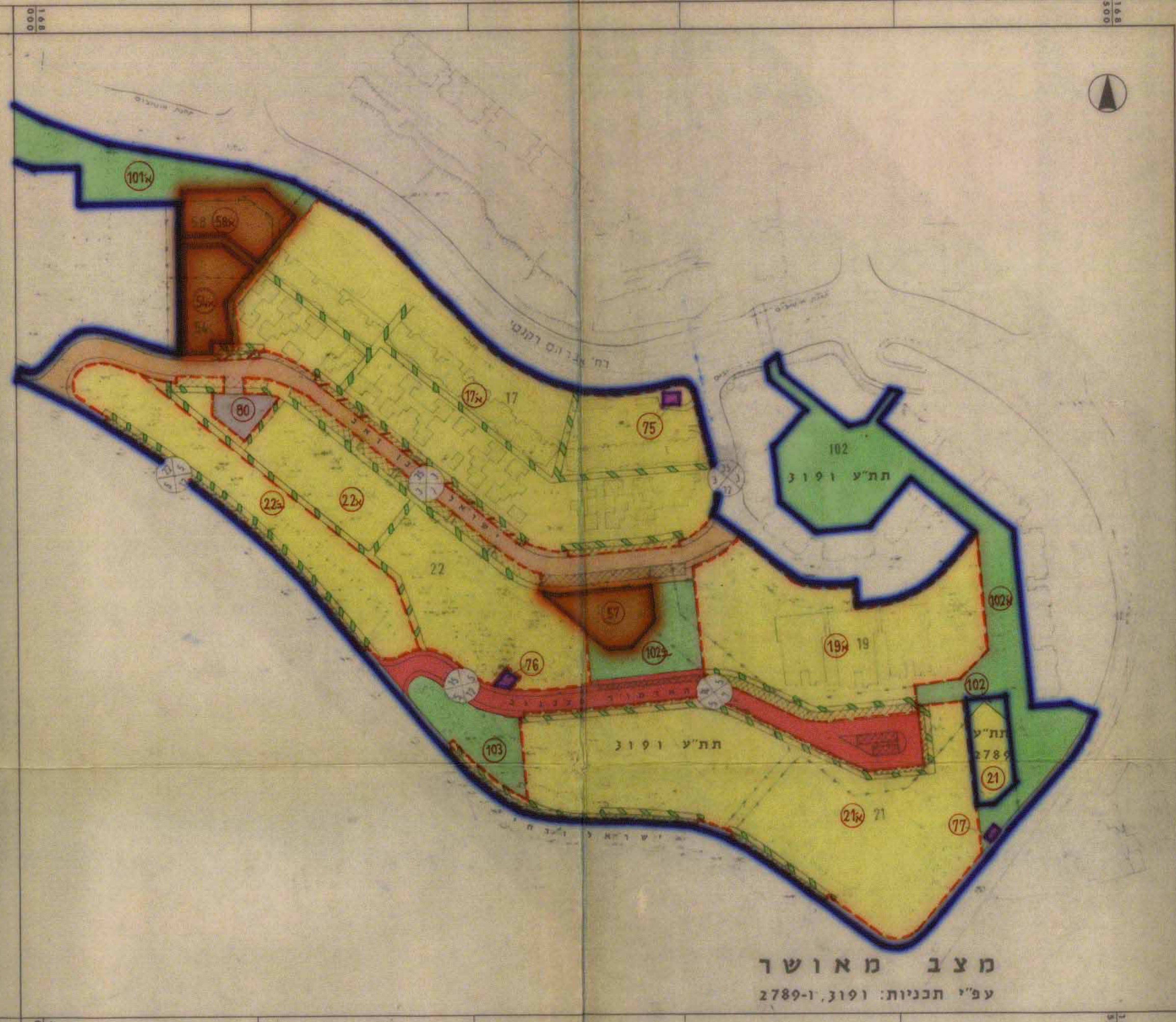
משרד המבנים והתשתיות
 ירושלים
 ת"ת"ע 3191
 ת"ת"ע 2789
 ת"ת"ע 1903

היום: עיריית ירושלים
 המתכנן: המחלקה לתכנון העיר
 תאריך: 1990

טבלת איחוד וחלוקה מחדש

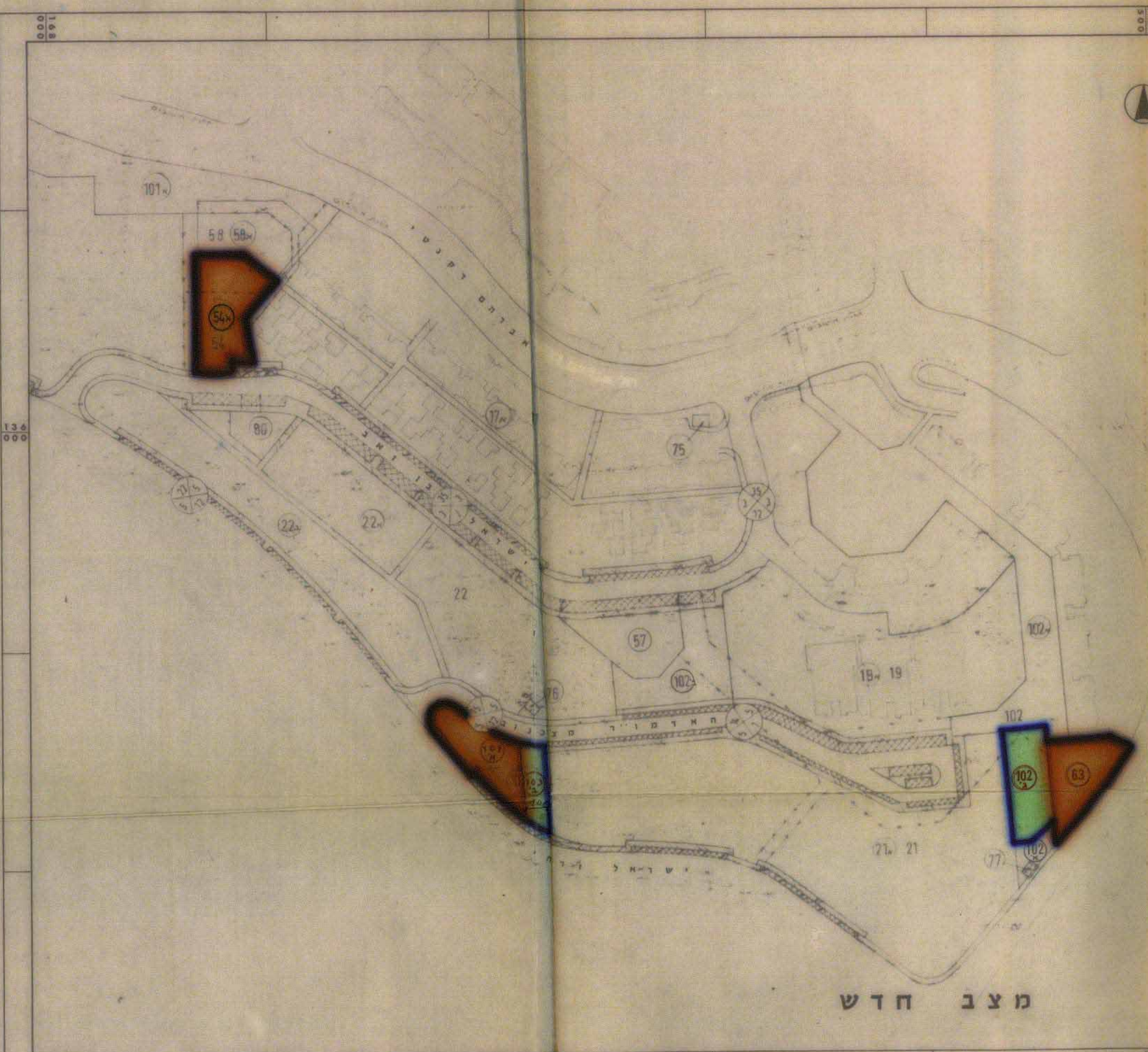
הערות	מצב חדש			מצב קיים	
	מספר מגרש במ"ר	שטח במ"ר	מספר מגרש במ"ר	שטח במ"ר	מספר מגרש במ"ר
המגרשים החדשים	980		980	792	2789
המסומנים במספרים	925	925		1113	3191-1
ירושמו ע"ש	925	925		1290	103
עיריית ירושלים	365	365			
סה"כ שטח במ"ר	3195	1290	1905	3195	

מודד מוסמך
 תאריך: 1.9.90



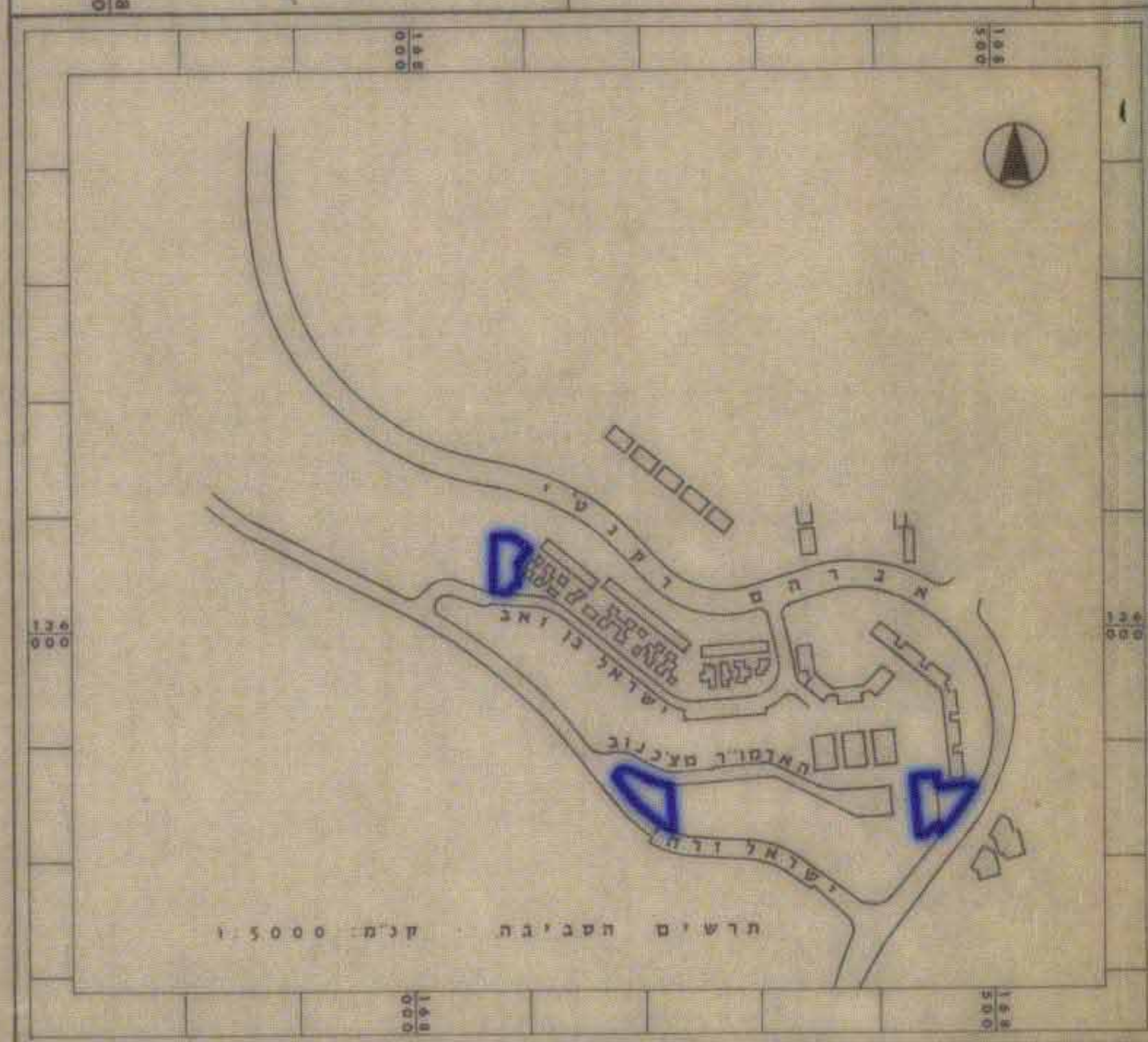
מצב מאושר
 עפ"י תכנית: 1903-1-2789

- גבול תכנית מאושרות
- דרך קיימת או מאושרת
- דרך חדשה או הרחבת דרך
- אזור מגורים נ
- שטח לבניני ציבור
- אזור מסחרי
- שטח ציבורי פתוח
- שטח לתחנת טרנספורמציה
- זכות מעבר לציבור בשטח פרטי
- מספר חלקה קיימת 102
- מספר מגרש חדש 103
- דרך לביטול
- גבול מגרש חדש



מצב חדש

- גבול התכנית
- שטח לבניני ציבור
- שטח פתוח ציבורי
- מספר מגרש מאושר 102
- מספר מגרש חדש 103



מודד מוסמך
 תאריך: 1.9.90