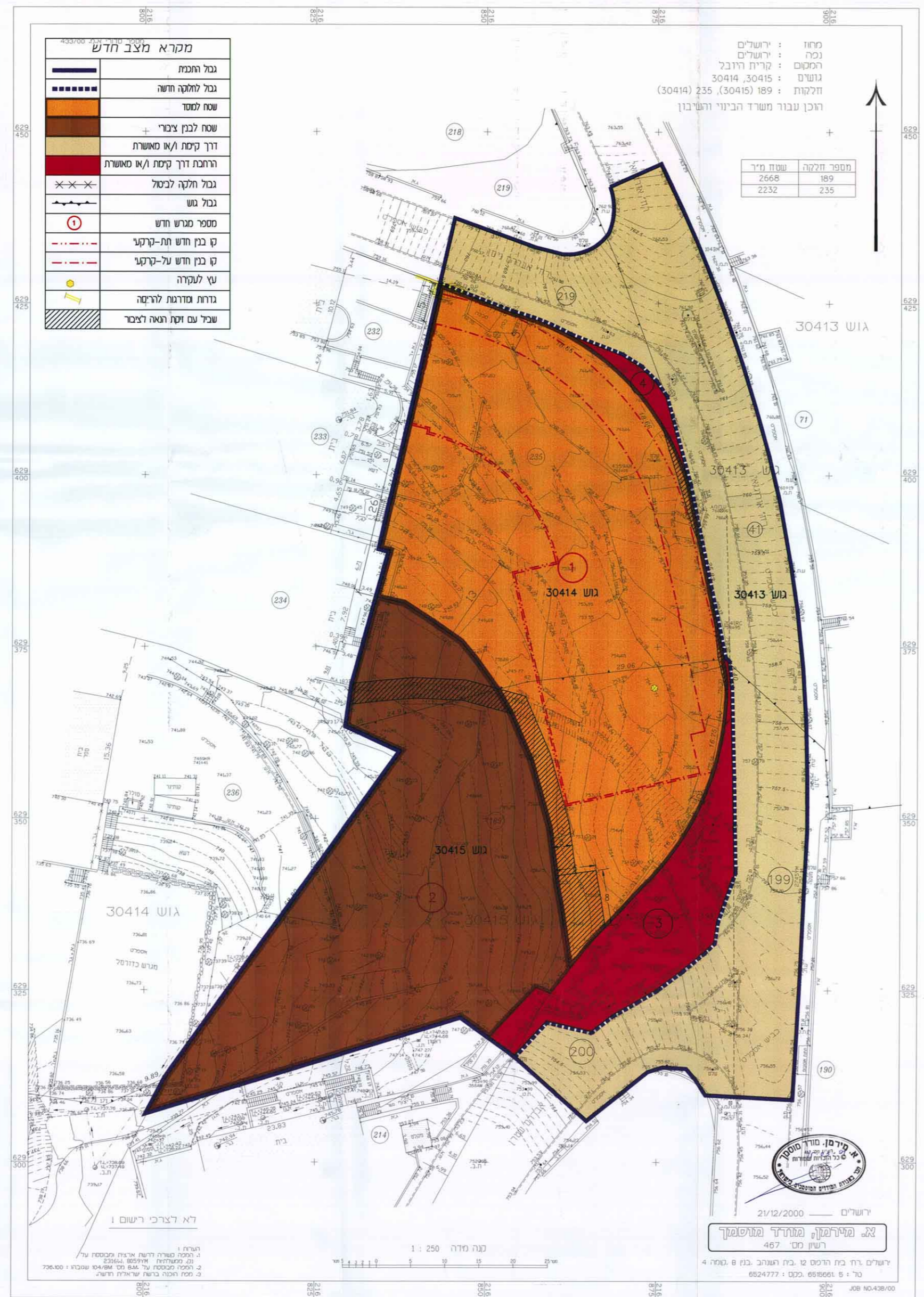


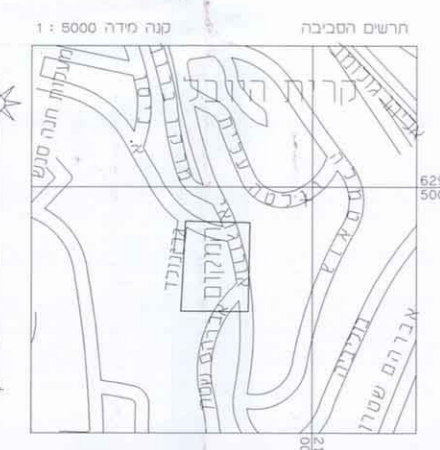
טבלת איחוד וחלוקה מחדש			
מצב לפי הרחאת תכנית 4998 וז		מצב קיים	
מספר רישום	שטח (במ"ר)	מספר רישום	שטח (במ"ר)
30414	235	2232	2871
30415	189	2668	2023
סה"כ	424	5539	4894

מקרא מצב חדש	
	גבול תחנת
	גבול לחלקה חדשה
	שטח למסד
	שטח לבנין ציבורי
	דרך קיסת / או ממשורת
	הרחבת דרך קיסת / או ממשורת
	גבול חלקה לבטול
	גבול גוש
	מספר מגרש חדש
	קו בנן חדש חת-קרקעי
	קו בנן חדש על-קרקעי
	עץ לעקירה
	גדרות ומדרגות לריסקה
	שביל עם זקת תואה לצביור

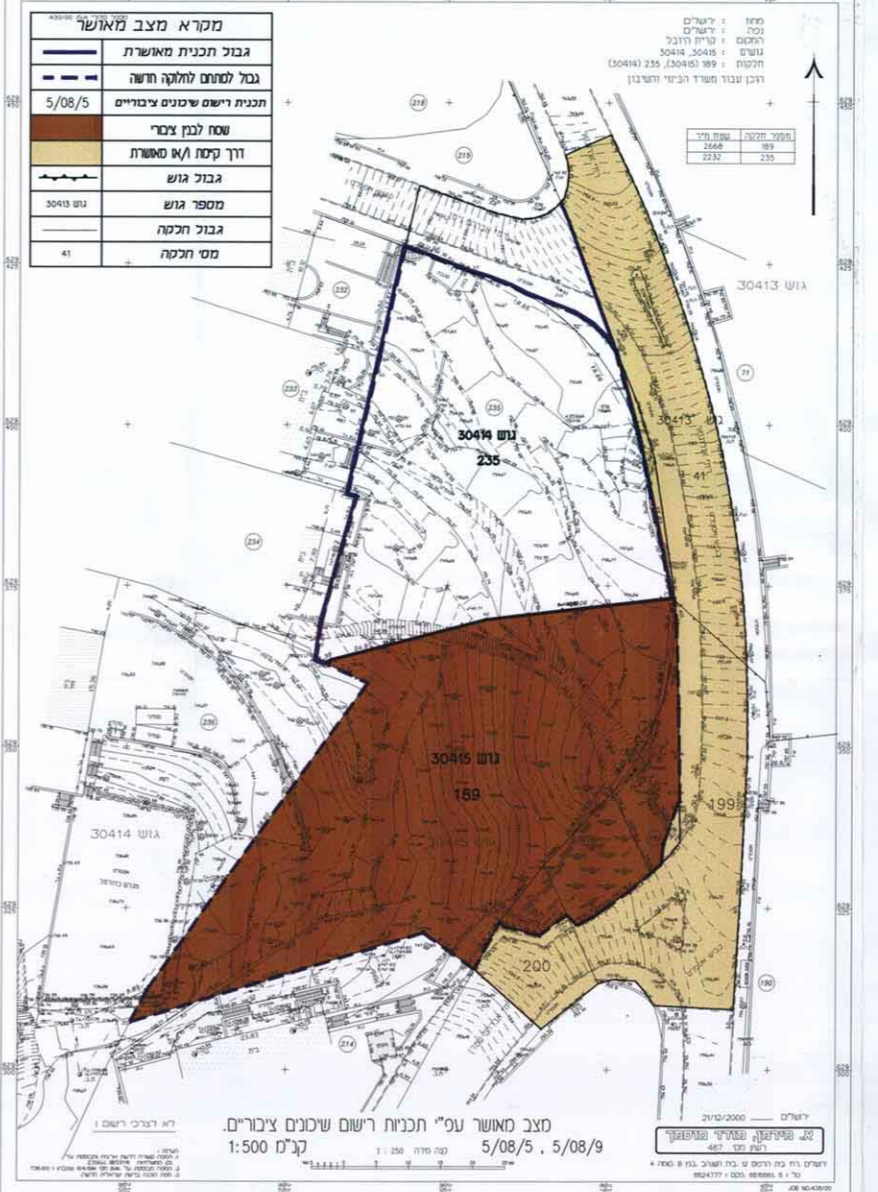
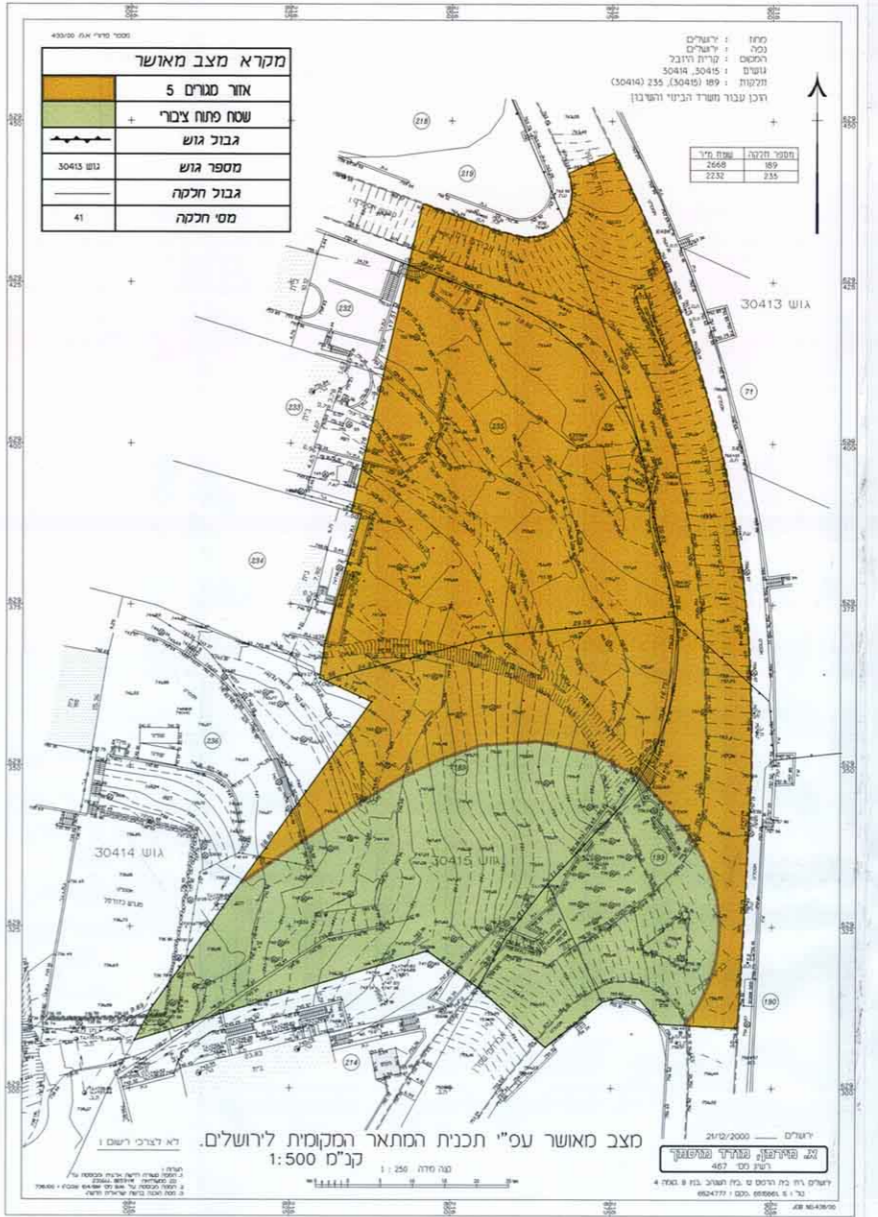


מחוז : ירושלים
 נכח : ירושלים
 המקום : קריית הירובל
 גוש/ים : 30414, 30415
 חלקות : 235, 189 (30415), 235 (30414)
 הוכן עבור משרד הבינוי והשיכון

מספר חלקה	שטח מ"ר
189	2668
235	2232



ירושלים 21/12/2000
א. מירמן, מומחה מוסמך
 רשום מס' 467
 ירושלים רח' רחוב הרצל 23, משרד הבינוי והשיכון
 טל : 052-555661, 052-555662, פקס : 052-555663



מחוז ירושלים
 מרחב תכנון מקומי ירושלים
 תכנית מס' 4998
 שוני מס' 22/96 לתכנית המתאר
 שוני מס' 1/96 לתכנית רישום שיכונים ציבוריים
 מס' 5/08/5-1-5/08/9
 (שוני תכנית מתאר תקופתי)

תשריט
 ק.מ. 1 : 250



חתימת בעל הקרקע
 מנהל מקרקעי ישראל
 רח' עמאי 6 ירושלים
 טל : 121-224
 5-04-2001

חתימת מוגיש התכנית
 משרד הבינוי והשיכון
 רח' הרצל 23 ירושלים
 טל : 141-291
 מ.מ. 467

חתימת המתכנן
 שוק ירושלים בע"מ
 רחוב רחוב הרצל 12 ירושלים, טל. 052-6541355

חתימת מומד מוסמך עדכנית
 אריה מירמן מומד מוסמך
 רשום מס' 467
 ירושלים רח' רחוב הרצל 23
 טל. 052-655661

