







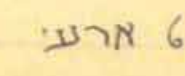




ארחב תכנון מקומי ירושלים  
 תכנית מס' 2986 א  
 שינוי מס' 1/94 לתכנית מס' 2986  
 (שינוי תכנית מתאר מקומית)  
 תשרי  
 קו"מ 1:250

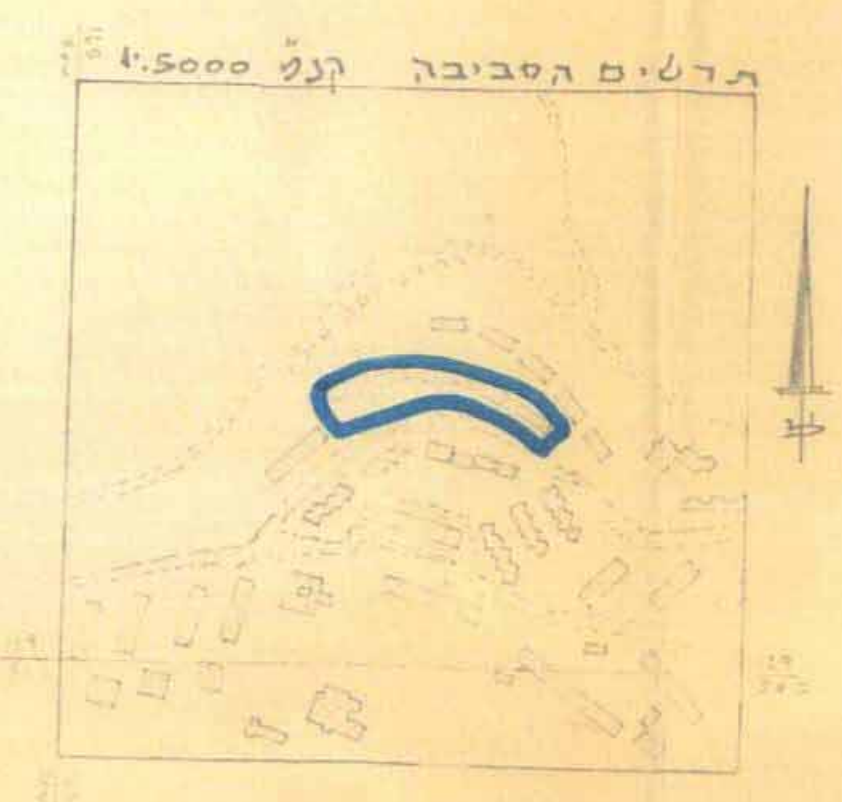
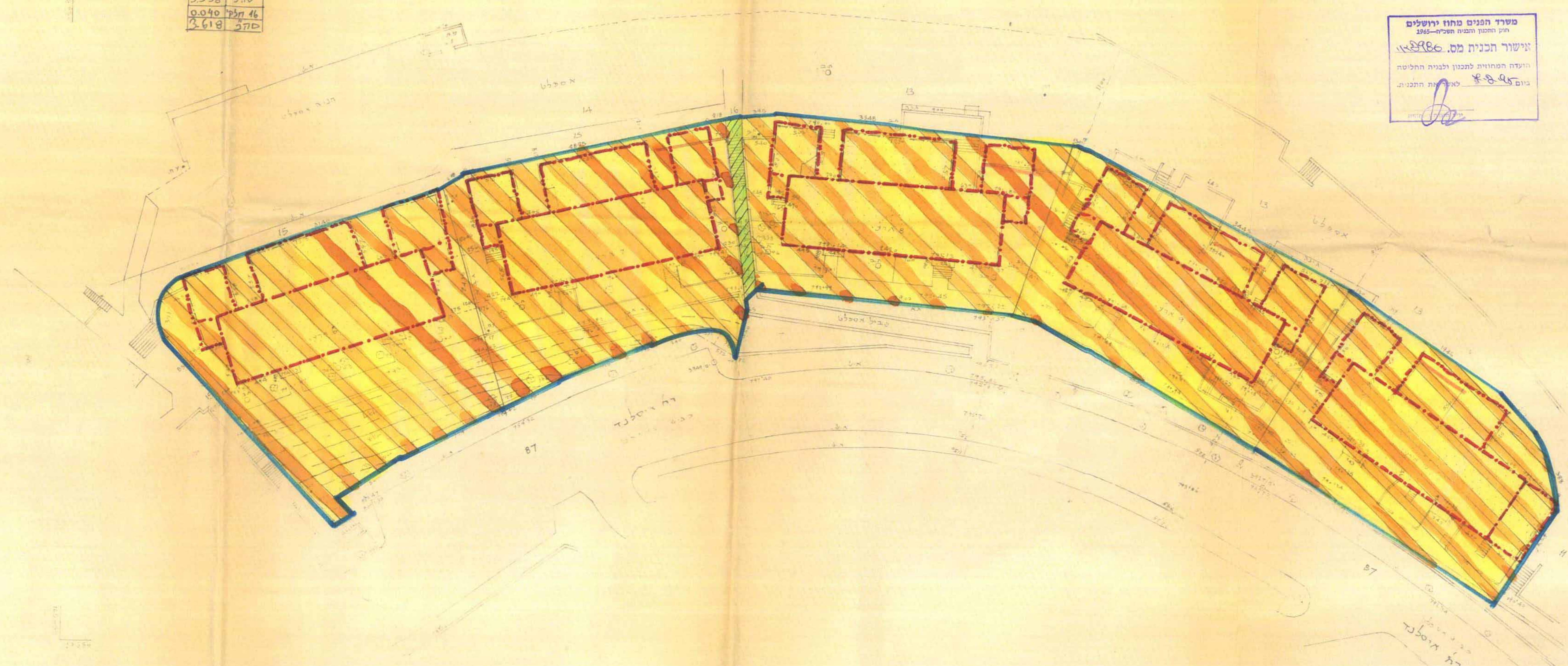
משרד הפנים מחוז ירושלים  
 חוק התכנון והבניה חס"ח-1965  
 אישור תכנית מס' 2986  
 הועדה המחוזית לתכנון ולבניה החליטה  
 ביום 28.9.94 לאשר את התכנית  


מחוז ירושלים  
 רכ"ה ירושלים  
 ע"ר ירושלים  
 מקום קריית שנתם רח' איסלנד  
 גוש 30435 חלקה 6, 7, 8, 9, 10 אדניים לפי ת.צ.ר.  
 הזכו עבוד דירתי הבית  
 שטח הנלקה

מס' חלקה	שטח
6	0.836
7	0.753
8	0.649
9	0.668
10	0.632
סה"כ	3.538
16 חלק	0.040
סה"כ	3.618

מקרא:

-  אזור התכנון
-  אזור אמצעי אזור
-  קו קיים
-  אזור צמודי אפואי נ"א
-  גדר אדריסה
-  אזור חלקה קיימת
-  אזור וואקד
-  קו קו אמצעי א"ס תכנית מס' 2986
-  קו קו חגש איוסיפ
-  קו קו א"ס אדמ"ק
-  קו קו חגש
-  איוסיפ האזורי קיימת מס' 2986



הצורה  
 1. גובהיב עבוסים על א"ס 72 עקדד  
 2. הסה גאווה לדת ארצית ועבוסטעל 374/9 א. 2927

רא לעיריני דישוה  
 ינקב סופך מידד פוסקד עם רטוק 302  
 דה טקוד ישראל 40 ירושלים טל. 02-816642  
 20.9.94

חתימת בעלי הקרקע  
 חתימת מגישי התכנית: בלשי פטל  
 חתימת האדמ"ק: נ"ה פטל  
 מאריך: אג"ב זילולטו

עמותת המוציא  
 אוריכל התחנה  
 ת.ר.י. - ת"ד 1000 ירושלים  
 1995 ת"ר