
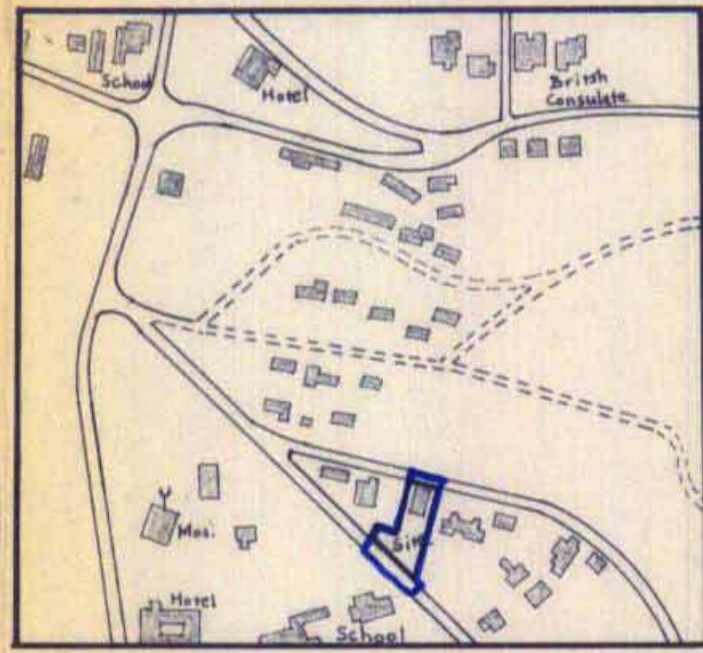


KEY PLAN

SCALE 1:5000



GENERAL PERCENT-AGE	PROPOSED BUILDING		EXISTING BUILDING		AREA OF PROPOSED BUILDING Sq. mtr.	PROPOSED BUILDING %	BUILDING AREA PERMITTED Sq. mtr.	PERMITTED BUILDING PERCENTAGE	AREA OF PARCEL Sq. mtr.
	AREA OF EACH FLOOR Sq. mtr.	Nr OF FLOORS	AREA OF EACH FLOOR Sq. mtr.	Nr OF FLOORS					
168.7%	100	Basement	145	Basement	892	72%	975	75%	1300
	198	Ground FL.	222	Ground FL.					
	198	1 st . FL.	282	1 st . FL.					
	198	2 nd . FL.	282	2 nd . FL.					
	198	3 rd . FL.	282	3 rd . FL.					
Total	892		1213						

PREPARED BY : FAROUK TAJI LICENCED SURVEYOR

NAME OF APPLICANT : FAYK BARAKAT

DATE : 5-8-74

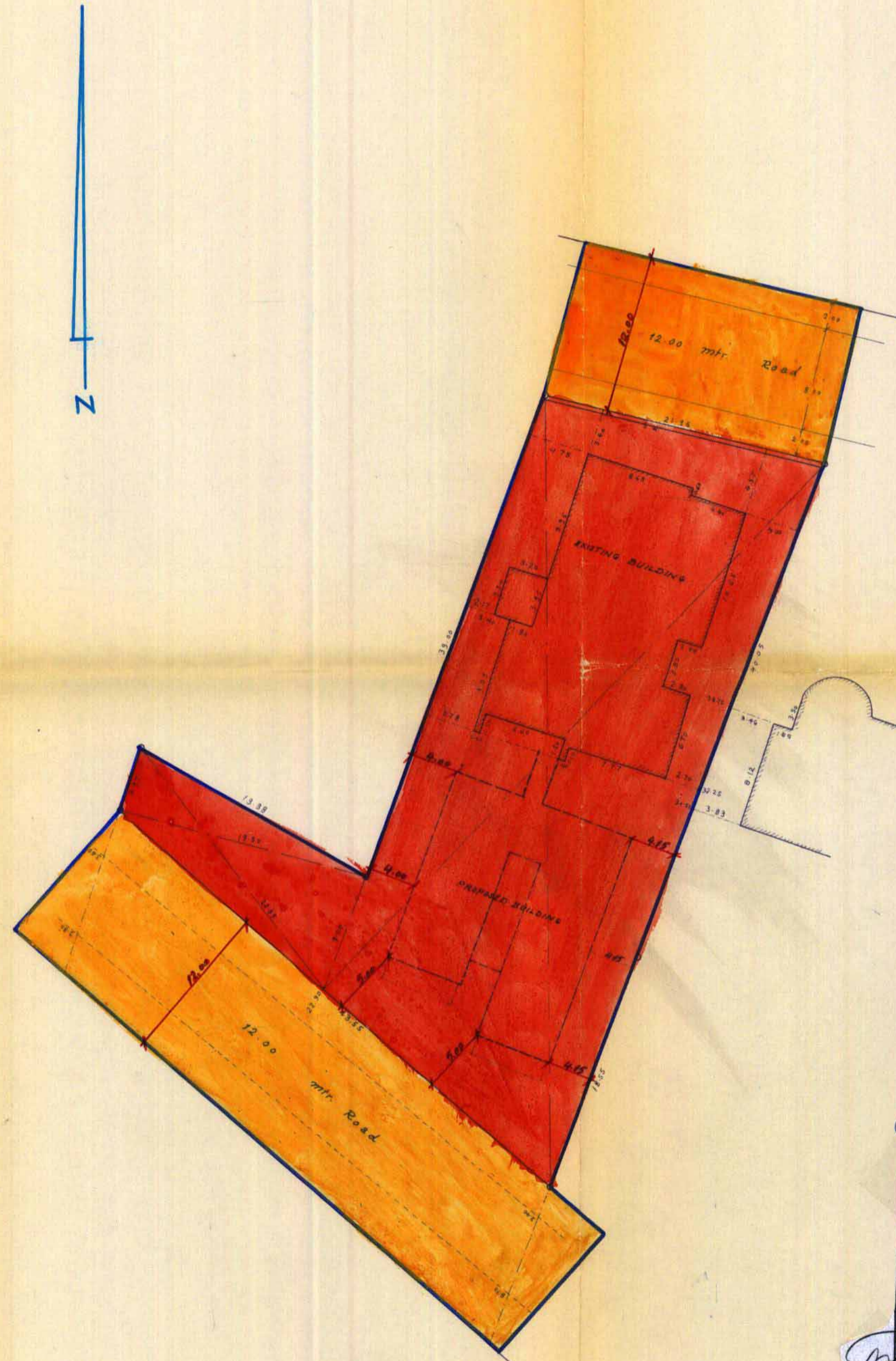
JERUSALEM LOCAL TOWN PLANNING BOUNDARY

TOWN PLANNING SCHEME No. 1961

DEVELOPMENT OF PARCEL No. 10 IN BLOCK No. 30526 FOR A HOTEL

STREET IN WADI EL JUZ QUARTER

SCALE 1:250



חוקה המקומית לתכנון ולבניה ירושלים
1961
131074
מס' תכנון 1000
מס' חקיקה 1000
מס' חקיקה 1000
מס' חקיקה 1000

מסדר הפנים
חוק התכנון והבניה חש"ב-1965
מס' תכנון 1000
מס' חקיקה 1000
מס' חקיקה 1000
מס' חקיקה 1000

חוק התכנון והבניה ירושלים
1961
131074
מס' תכנון 1000
מס' חקיקה 1000
מס' חקיקה 1000
מס' חקיקה 1000

المسح المرخص
الفوق محمد التاجي
رقم
التاريخ 5/8/74