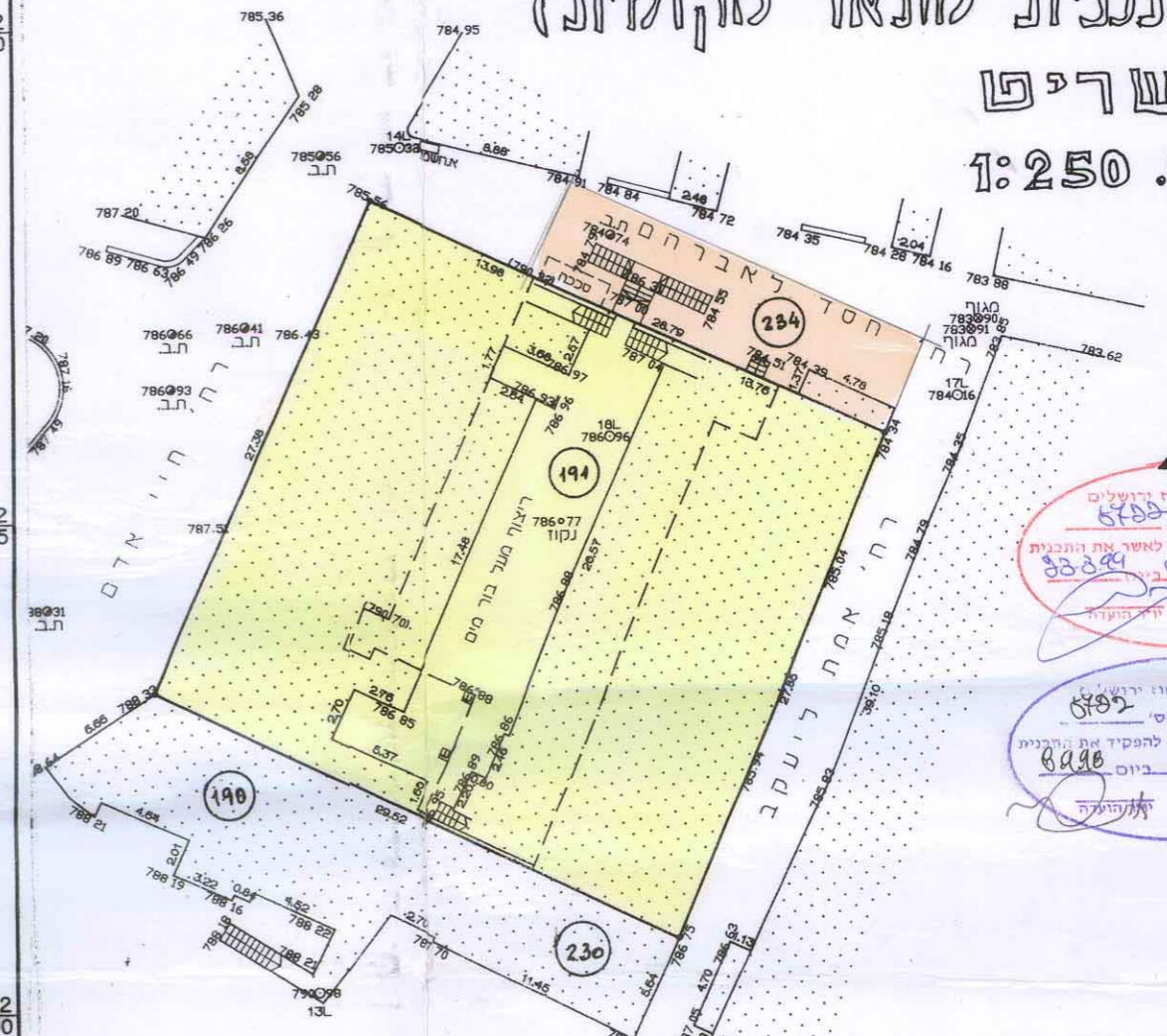


מחוז ירושלים.
מרחב תכנון מקומי ירושלים.
תכנית מס' 5722.

שינוי מס' 7/97 לתכנית המתאר המקומית לירושלים.
(שינוי תכנית מתאר מקומית)

תשריט
ק.מ. 1:250



משרד הפנים מחוז ירושלים
אישור תכנית מס' 5722
הועדה המחוזית התכנונית לאשר את התכנית
בשייבה מס' 8199
סמנכ"ל תכנון
ד"ר הודעה

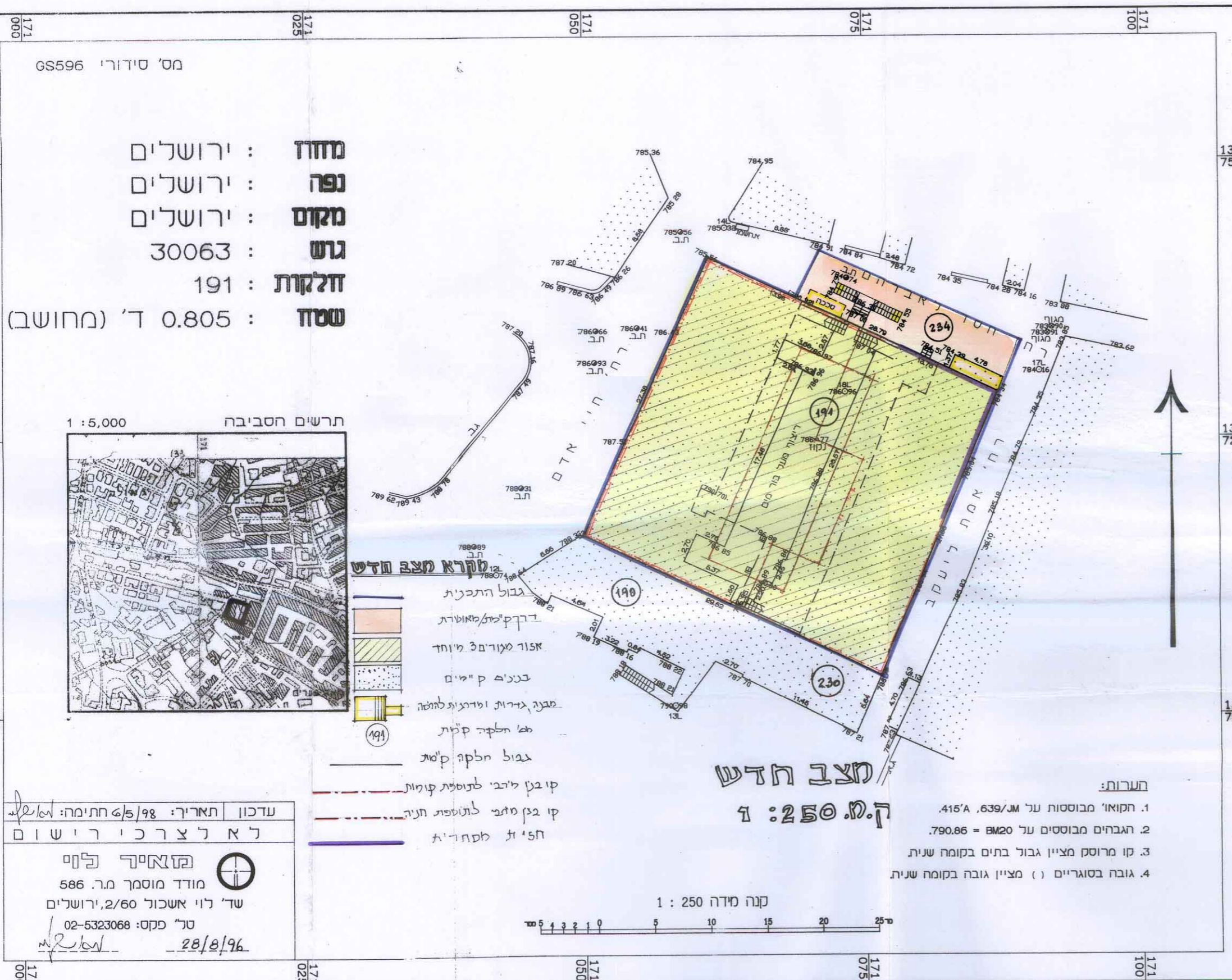
משרד הפנים מחוז ירושלים
הפקדת תכנית מס' 5722
הועדה המחוזית התכנונית להפקיד את התכנית
בשייבה מס' 8198
ביום 15.12.98
ד"ר הודעה

מצב מאושר ע"פ תכנית המתאר
המקומית לירושלים
ק.מ. 1:250

מקרא מצב מאושר:
אזור מגורים 3
בנין ק"מ
גבול חלקה ק"מ
מס' חלקה ק"מ

חתימת בעלי הקרקע ומגישי התכנית:
הקדש אהלי משה אלכסנדר
באמצעות ח"ט לודמיר (587302) ושמשון לזר (362467)
סניף דרום - קזרחהבית 107/2 (טל' 02-5877111)

חתימת המתכנן:
ולנטין אילן אד"ר (ת"ז 30659844), הגוסל ושות' אדריכלות ובינוי
רח' בית וגן 111 ירושלים, (טל' 02-6430045)
תאריך: 15.12.98



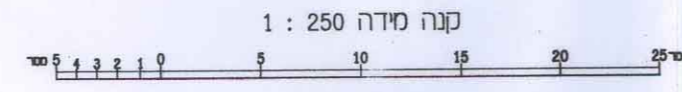
מס' סידורי GS596
מחוז : ירושלים
נפה : ירושלים
מקום : ירושלים
גוש : 30063
חלקות : 191
שטח : 0.805 ד' (מחושב)



מקרא מצב חדש:
גבול התכנית
ברדק"מ/מאוסות
אזור מגורים מיוחד
בנינים ק"מ
מבנה גדרות ומדרכות להגנה
גבול חלקה ק"מ
גבול חלקה ק"מ
קו בנין מיבני לתוספת קומות
קו בנין מיבני לתוספת חניה
חציית מסחורית

מצב חדש
ק.מ. 1:250

- תערות:
1. תקואו' מבוססות על 639/מ, 415'א.
 2. הגבהים מבוססים על BM20 = 790.86.
 3. קו מרוסק מציון גבול בתים בקומה שנית.
 4. גובה בסוגריים () מציון גובה בקומה שנית.



עדכון תאריך: 6/5/98 חתימה: אהלי משה
לא לצרכי רישום
מאיר לוי
מועד מוסר מר. 586
שד' לוי אשכול 2/60, ירושלים
טל' פקס: 02-5323068
28/8/96