




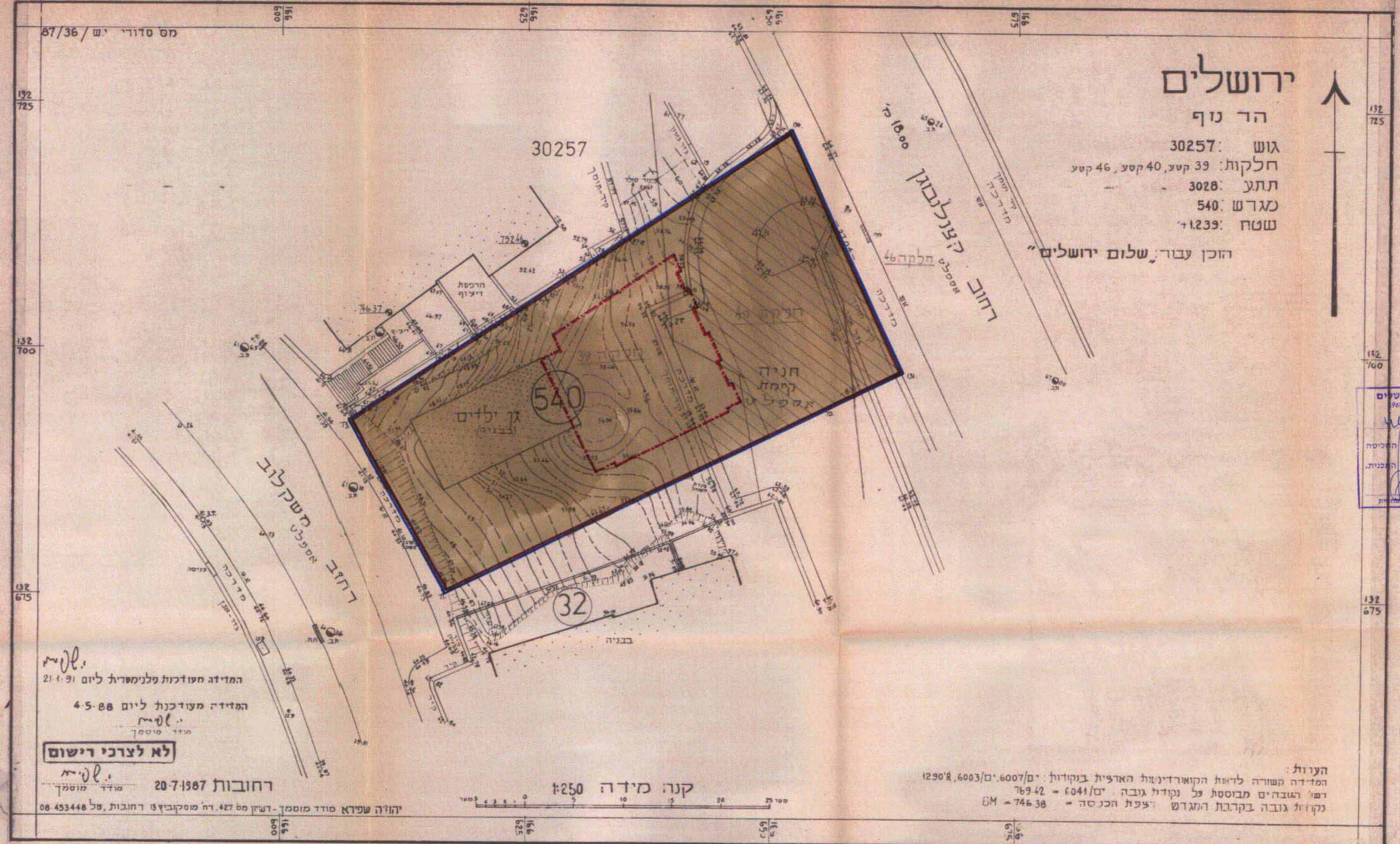
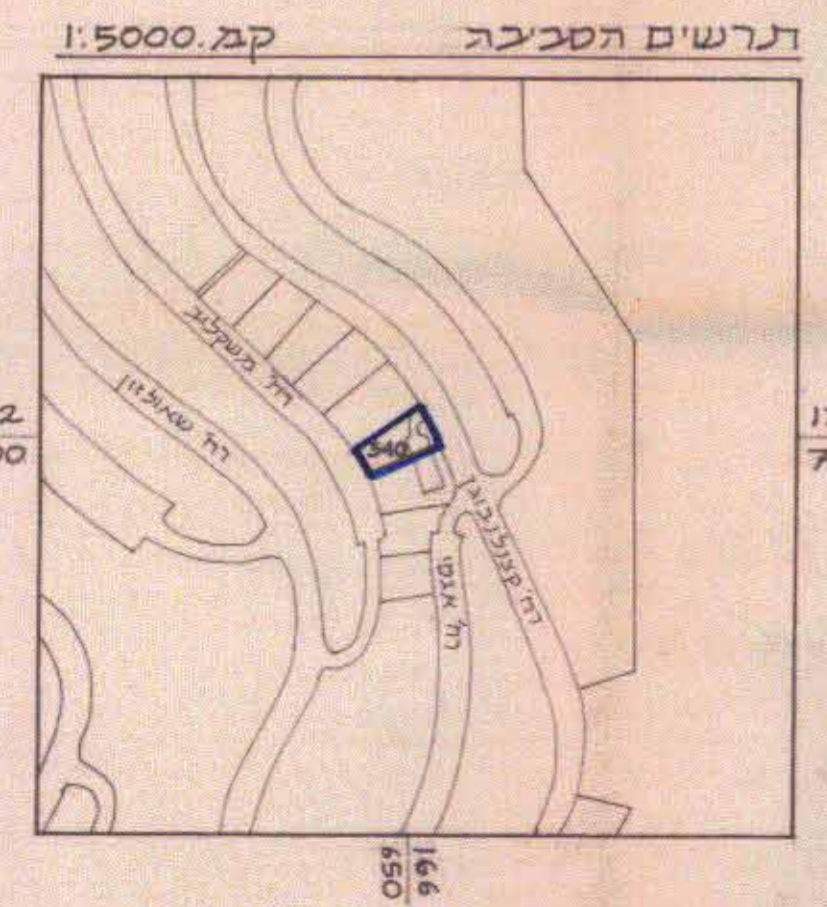


- מקרא
-  גבול התכנית
  -  שטח לבנין צבורי
  -  שטח עם זיקה הנאה לצבור
  -  בגין ק"מ
  -  מספר גוש
  -  מספר חלקה קיימת
  -  גבול חלקה קיימת
  -  מספר מגרש על
  -  פ' תבנית מס. 540
  -  קו כנין לבנין בית הכנסת



מרחב תכנון מקומי ירושלים  
תכנית מס. 4193  
שינוי מס. 2/90 לתכנית מס. 3028  
(שינוי תכנית מתאר מקומית)

תשריט קמ. 1:250

משרד המים מחוז ירושלים  
חוק התכנון והבניה תשכ"ח-1965  
אישור תכנית מס. 4193  
הועדה המחוזית לתכנון ולבניה החליטה  
ביום 16.11.88 לאשר את התכנית.  
יורי הועדה המחוזית

משרד המים מחוז ירושלים  
חוק התכנון והבניה תשכ"ח-1965  
הפקדת תכנית מס. 4193  
הועדה המחוזית לתכנון ולבניה החליטה  
ביום 16.11.88 לאשר את התכנית.  
יורי הועדה המחוזית



דינת קישון  
רמ"ד תכנון ועיר-נכסיר

בעל הקרקע:  
עיריית ירושלים [עבור עמותת שלום ירושלים]

מניש התכנית:  
המועצה הדתית, ירושלים

המתכנן:  
אלי אושר, אדריכל  
רח' קרן קיימת 22, ים טל. 02-666051  
אלו אוסטר, אדריכל  
רח' סרו קיימת 22, ירושלים 92465

תאריך:  
7.4.91