

מרחב תכנון מקומי ירושלים

תכנית מס' / 3347

שנוי מס' 18/83 לחכניה המחאר המקומית לירושלים

תשריט






ק.ג. 1:250

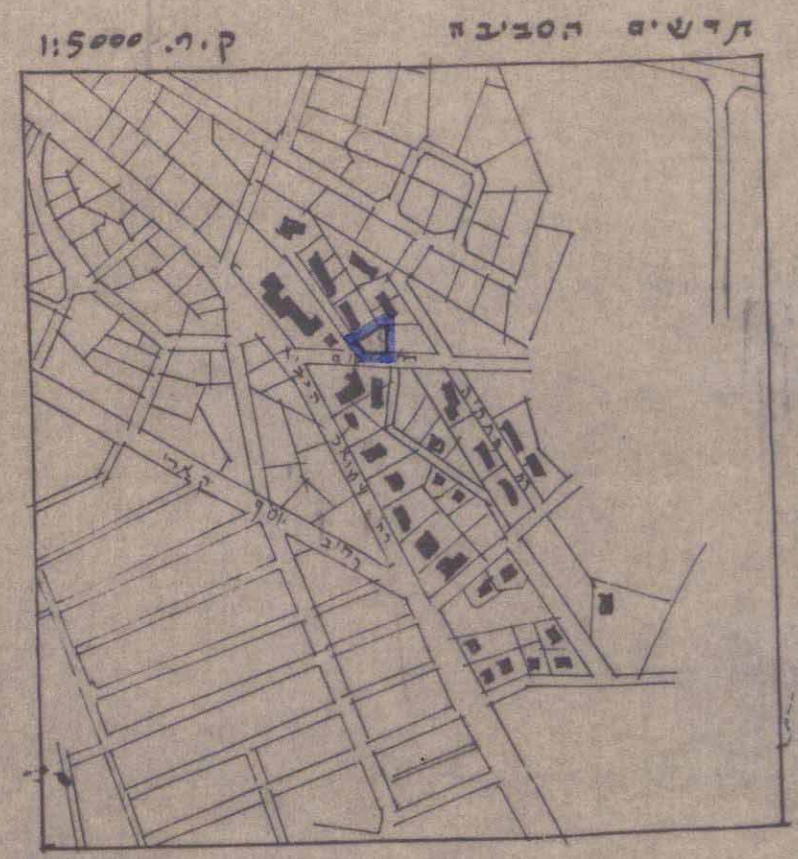
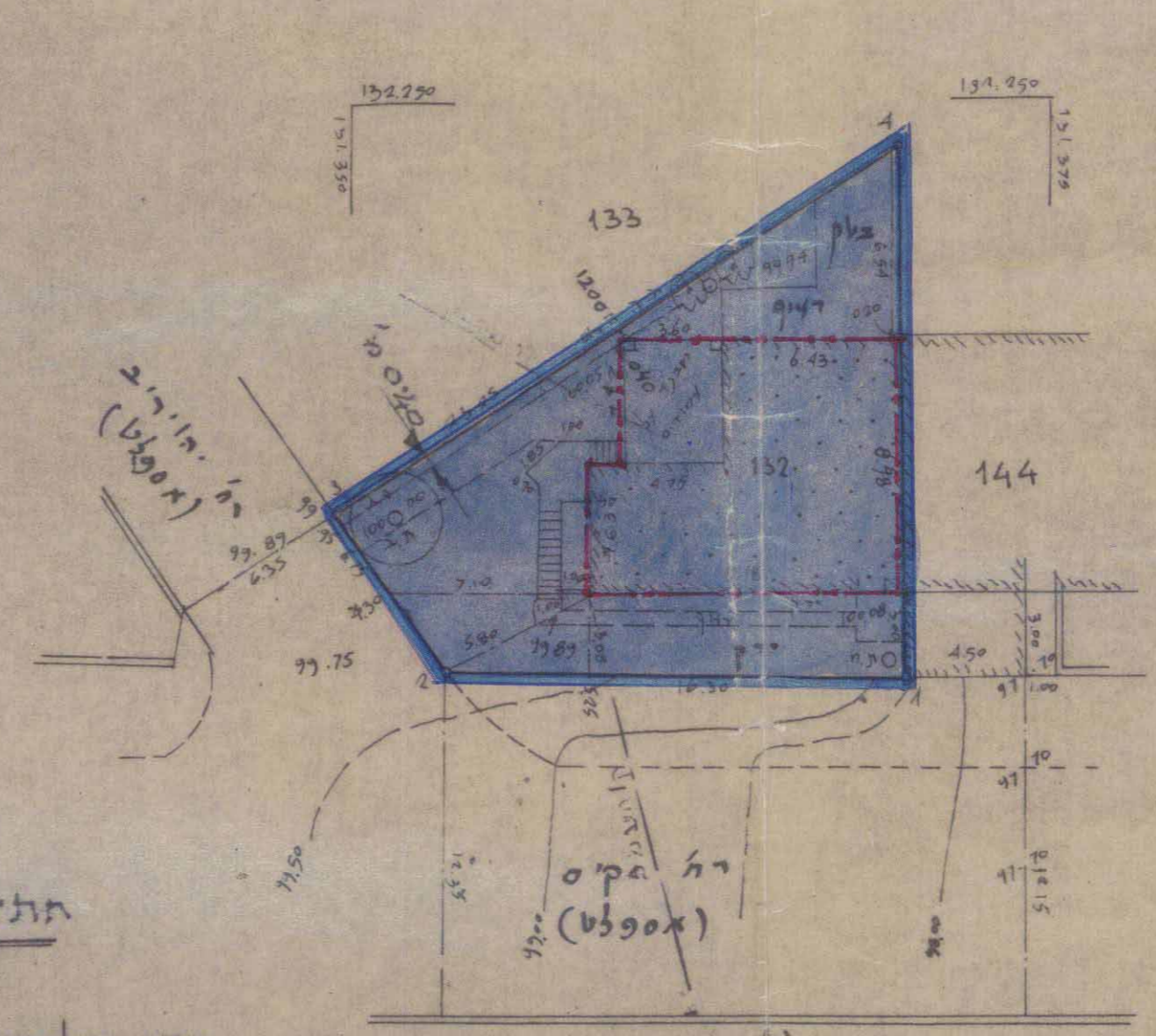
מס' ס'דורי: ח.ח. / 13 / 83

ירושלים
ירושלים
ירושלים
מס' 132
אליהו כהן
10091
ירושלים

השטח = 238 מ"ר

מקרא

-  גבול התכנית
-  אזור מגורים 2
-  בנין קיים
-  מספר חלקה קיימת 132
-  קו בנין חדש



חתימת בעלי הקרקע ומגישי התכנית

בן אליהו
284632 טל. 68455 ת.ז. 16 י"ם ת.ז. 68455 טל. 284632
מיקוד 95266

חתימת המתכנן: בוחבוט דוד נוה יעקב 209/18 י"ם טל. 854034 מיקוד: 97350

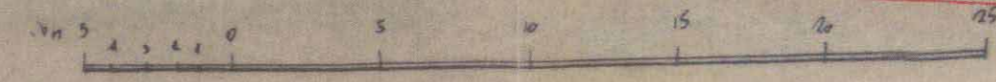
תאריך 29.7.85

הערה: ס.ג.ו גובה על טיטה הולפה = 100.00

לצ' לצרכי רישום

ירושלים 23-12-84
... מר קטן מהורס ומורד מוסס
רמון בריהודה 2 חדר 216
ירושלים
רשיון מס 166

קנה מידה 1:250



משרד הפנים מחוז ירושלים
חוק התכנון והבניה תשכ"ה - 1965

אשור חכניה

14.1.86
3347
לשם חכניה זו שמספרה 3347

סמנכ"ל תכנון יו"ר הועדה

משרד הפנים מחוז ירושלים
חוק התכנון והבניה תשכ"ה - 1965

המקדמת תכנית

הועדה הממונה לתכנון ולבניה
החליטה בישיבתה מיום 30/4/85
להסדיר תכנית זו שמספרה 3347

הועדה המקומית לתכנון ולבניה
ירושלים
חכנית מס' 3347
28.10.84
החליטה בישיבתה מיום 28.10.84
להחליט על אשור החכנית הנ"ל לתכנית
לצ' התנאים הכלולים בדו"ח

יו"ר ראש