

מחוז ירושלים
 מרחב תכנון מקומי ירושלים
 תכנית מס' 6461
 שינוי מס' 1358 לתכנית 1358
 (שינוי תכנית מתאר מקומית)

תשריט
 ק.מ. 1:250

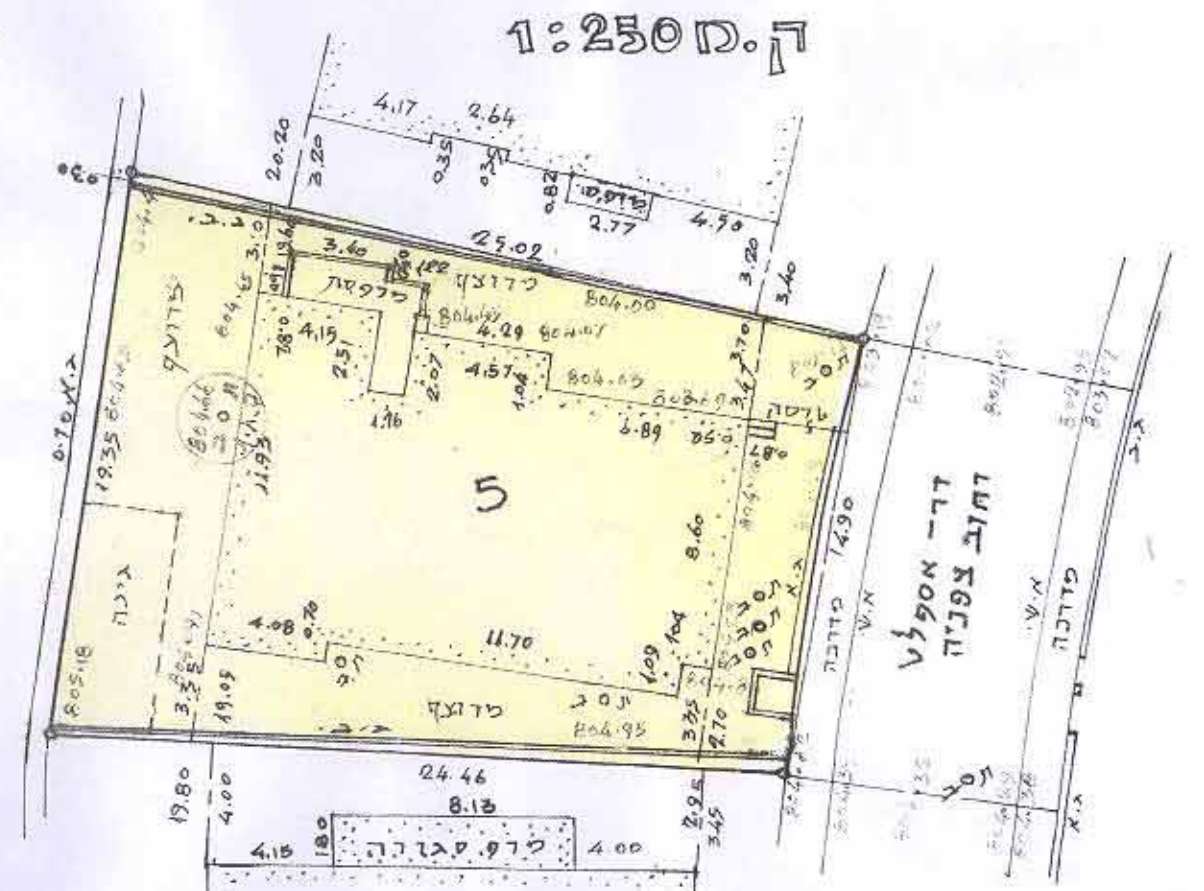
התוכנית בעלי הקרקע ומגיש הבקשה:
 אריה לייב טרויב'ע, דרכון אמ"קאי 43004319
 מ"מס' 64 (טל' 5372894)

הזכאות המוכרזת:
 ולנטין אילין (מס' 306598445) ג.ב.טל. ושול' אדר'כלות ובניו
 מ"מס' 111 (טל' 6430045)

ר. גוטל ושות'
 אדריכלות ובינוי
 טלפקס 026430043

משרד הפנים מחוז ירושלים
 הפקדת תכנית מס' 6461
 הועדה המחוזית החליטה להפקיד את התכנית
 בשייבה מס' 6198
 אישור תכנית מס' 6461
 בשייבה מס' 6199
 27.12.98
 22.7.98

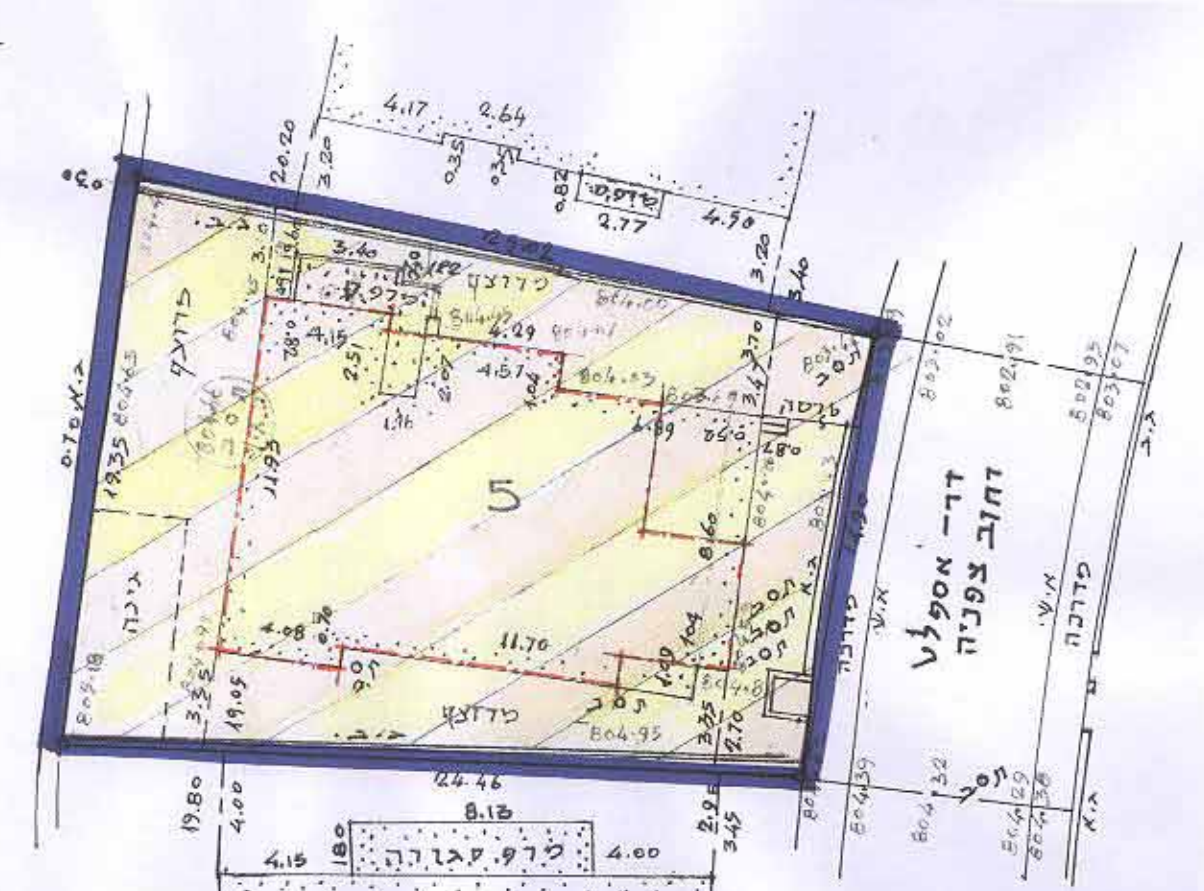
מצב מאושר ע"פ תכנית 1358
 ק.מ. 1:250



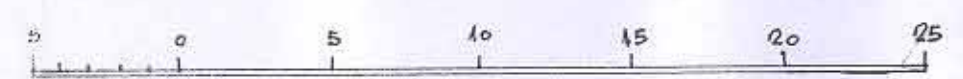
מקרא מצב מאושר
 אזור מגורים
 בנן ק"מ
 גבול חלקה
 מס חלקה
 קו בנן מירב לתוספת

קנה מידה 1:250

מצב חדש



מקרא מצב חדש
 אזור מגורים
 בנן ק"מ
 גבול חלקה
 מס חלקה
 קו בנן מירב לתוספת



מחוז: ירושלים
 נ.פ.ה: ירושלים
 ע"ד: ירושלים
 מקום: כרם אברהם, דח, צפניה
 ג.נ.ש: 30084 חלקה 5
 הוכן עבור: הבעלים
 השטח: 0.425 ד.מ.



הערה:
 ס.ג.ז. נמצא על ת.ב. (80466) 0.00 פני הקרקע

לא לצרכי רושום
 יעקב שומך מודד מוסמך, מס' רישום 22
 רח' אשור ישראלי טו' ירושלים, טל' 02-916622
 25.12.98
 5.1.97