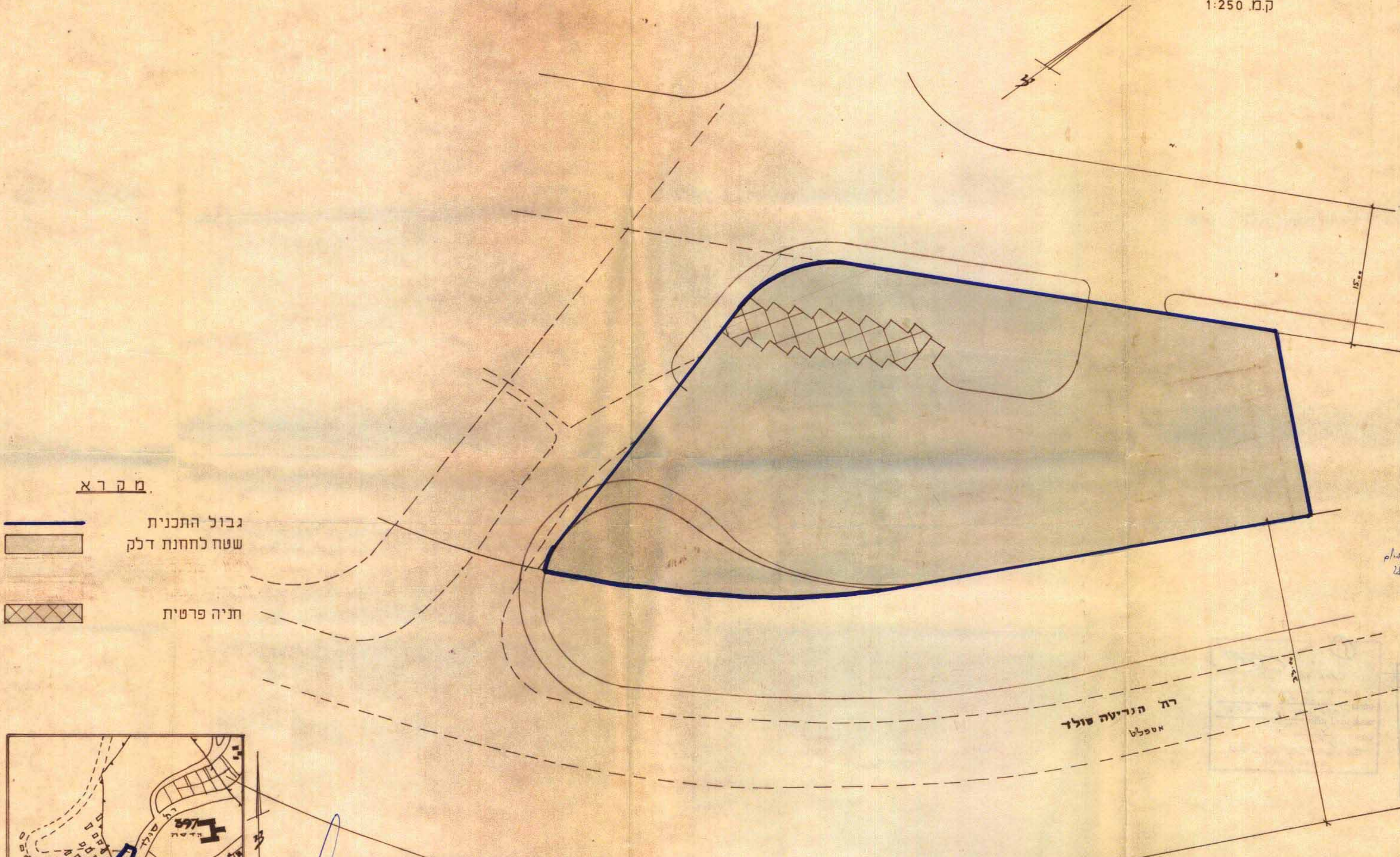




מרחב תכנון מקומי ירושלים
 תשריט מצורף לתכנית תכנון עיר מס' 1773
 שנוי מס' 1 שנת 1971 לתכנית תכנון עיר מס' 1624
 שנוי יעוד שטח פתוח פרטי לשטח להקמת תחנת דלק, חלק
 מחלקה 24 בגוש 30397 ברח' סולד-שכ' קרית יובל מערב

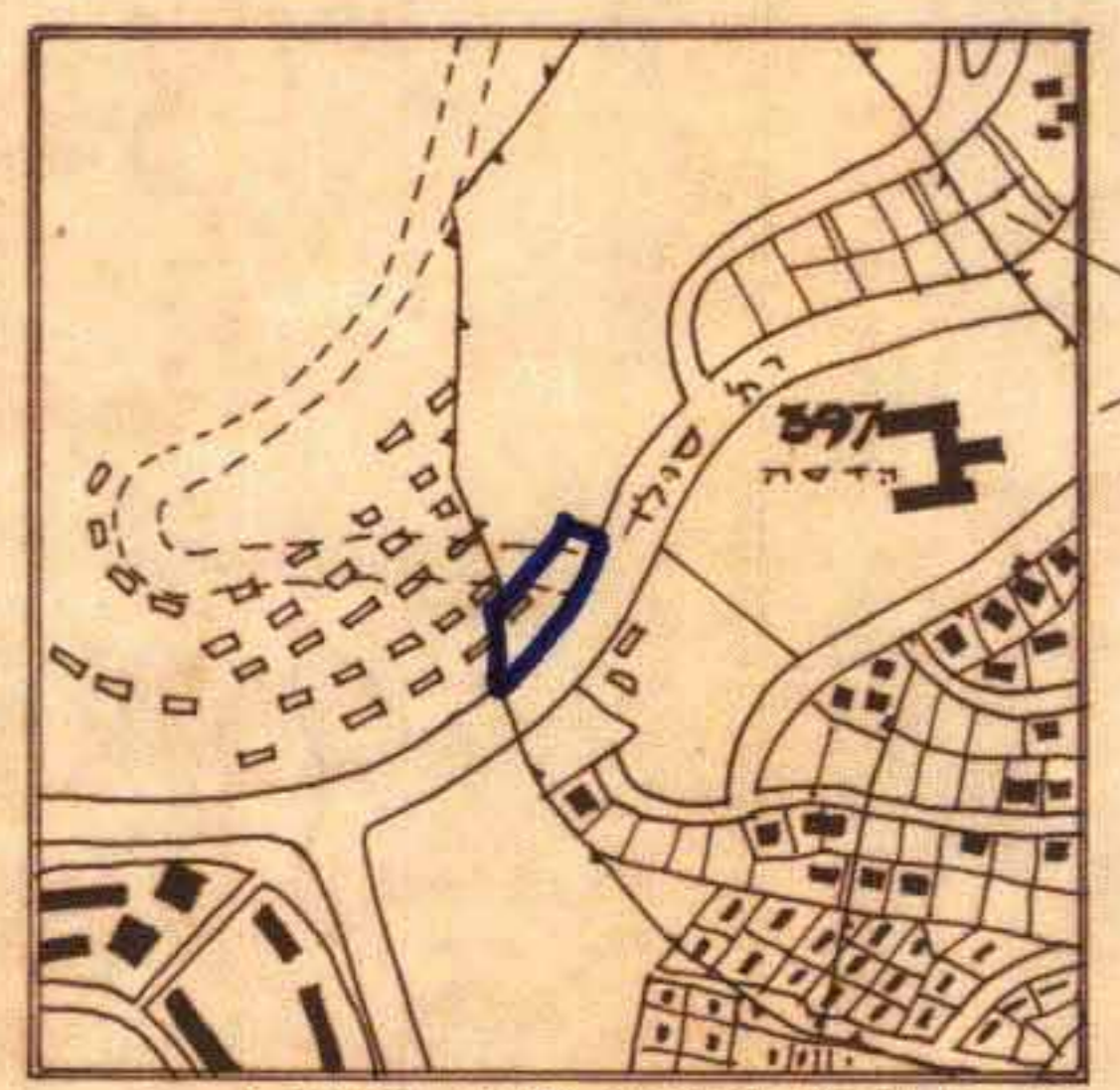
ק.מ. 1:250



מ ק ר א

-  גבול התכנית
-  שטח לחחנת דלק
-  חניה פרטית

הורדה המקומית לתכנון ולבניה
 ירושלים
 תכנית תכנון עיר מס' 1773
 החליטה בישיבתה מיום 28.2.72
 לחסות על אשור החובת הנ"ל להפקדה
 לפי חוקים הכלולים ברח'
 מחורס חתיר
 יושב ראש



חתימת מינהל מקרקעי ישראל
 על תכנית זו היא לצורך הגשה
 לועדות התכנון בלבד, ואין
 להוציא רשיון בניה אלא לפי
 אשור נפרד.
 תאריך: 13.4.1972
 ירושלים

חתימת היזום:
 חתימת בעל הקרקע:
 חתימת המתכנן:
 13.4.1972
 מינהל מקרקעי ישראל

חתימת...