

מחוז ירושלים
מרחב תכנון מקומי - הראל

תכנית מס' הל/253

שינוי לתכנית מתאר מס': **מ.י.250/**

שינוי לתכנית מס': **מ.י.321/**

שטח התכנית כ- 0.4 דונם .

בעל הקרקע : מינהל מקרקעי ישראל.
רח' יפו 216 ירושלים.
טל : 02-5318888

היזום : שחר ימין
מצפה הבירה 85 ב', מעוז ציון א'.
טל : 02-5334551

המתכנן : אבנר מלכוב .
אדריכל ומתכנן ערים
ת.ד 4531 ירושלים
טל : 02-5333455

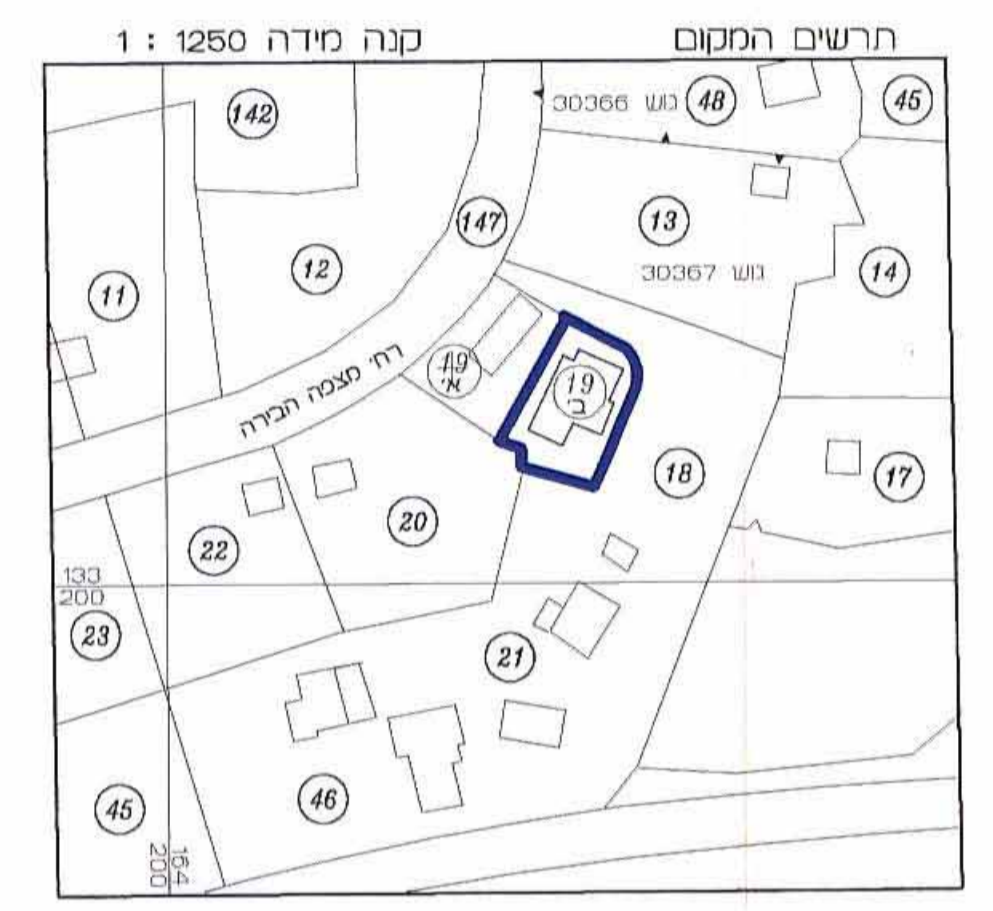
חתימת בעל הקרקע :
12-01-2000

הודעה ביום חמישי כאמור (א/ו ודו"ר של וכתבו להגיש) וכל עוד לא הוגשו תיקונים או תוספות לתוכנית או לכל בעל ענין אחר בתוך 30 יום מיום קבלת התוכנית או כל בעל ענין אחר בתוך 30 יום מיום קבלת התוכנית או כל בעל ענין אחר בתוך 30 יום מיום קבלת התוכנית או כל בעל ענין אחר בתוך 30 יום מיום קבלת התוכנית.

עמנוס המרמזן אדריכל המחוז
מו"מ - מחוז ירושלים

חתימת היזום :
חתימת המתכנן :

תאריך : 30 באוגוסט 1998
עדכון : 24 במרץ 1999
23 באוגוסט 1999



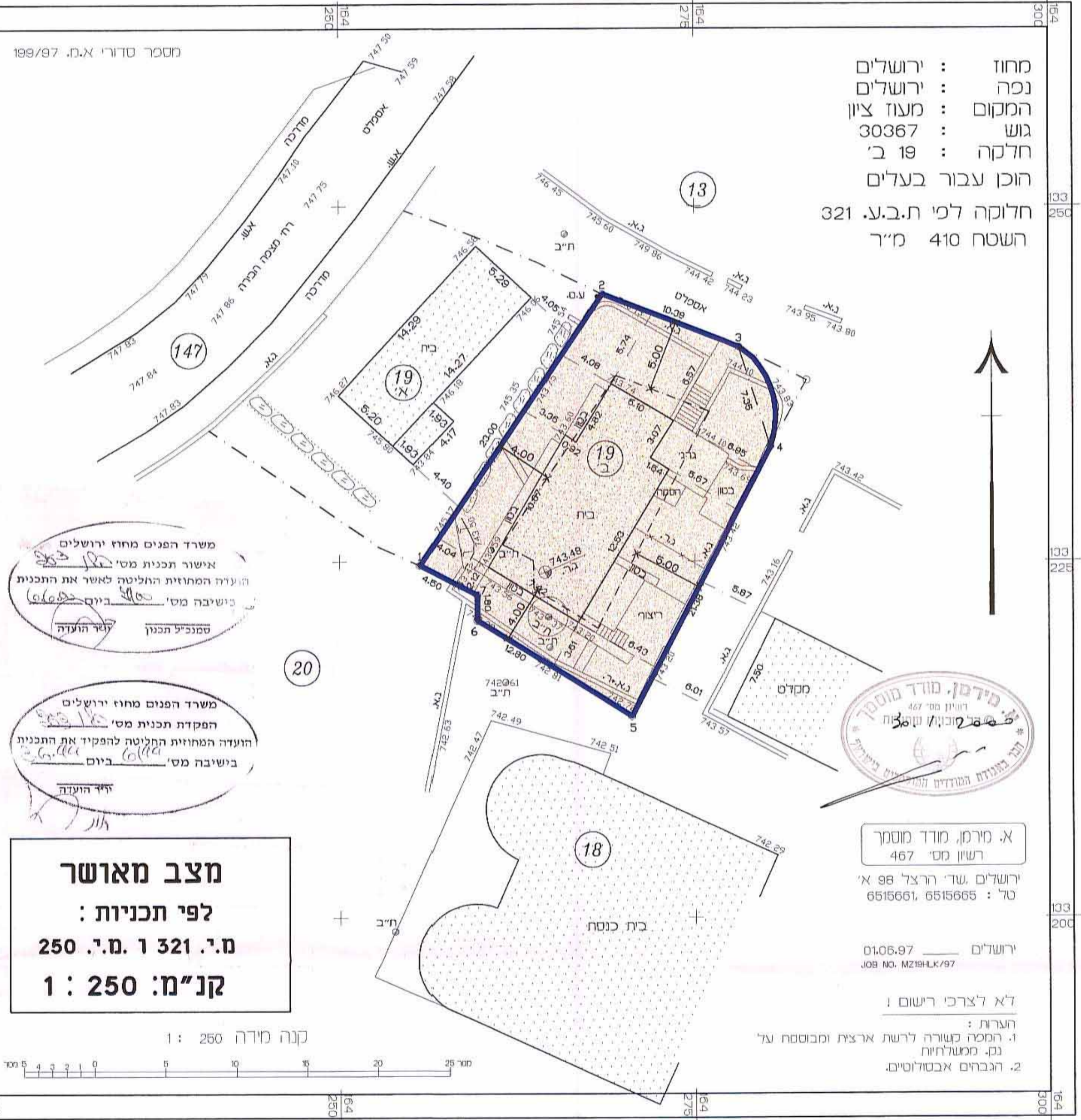
תרשים סביבה . קנ"מ 1:1,250

גוש חלקה	מצב מאושר	מצב מוצע
30367	יעוד : מגורים 8 % בניה : 35 % שטח עיקרי : 10	יעוד : מגורים 8 % בניה : 50 % שטח עיקרי : 10

מיקרא

סימון	יעוד
[Symbol]	אזור מגורים 5
[Symbol]	אזור מגורים 5 מיוחד
[Symbol]	קו בנין קיים
[Symbol]	קו בנין חדש
[Symbol]	גבול תכנית

מחוז : ירושלים
נפה : ירושלים
המקום : מעוז ציון
גוש : 30367
חלקה : 19 ב'
הוכן עבור בעלים
חלוקה לפי ת.ב.ע. 321
השטח 410 מ"ר



משרד הפנים מחוז ירושלים
אישור תכנית מס' 321
הועדה המחוזית החליטה לאשר את התכנית
כנישבה מס' 321
סמכיל הכנון

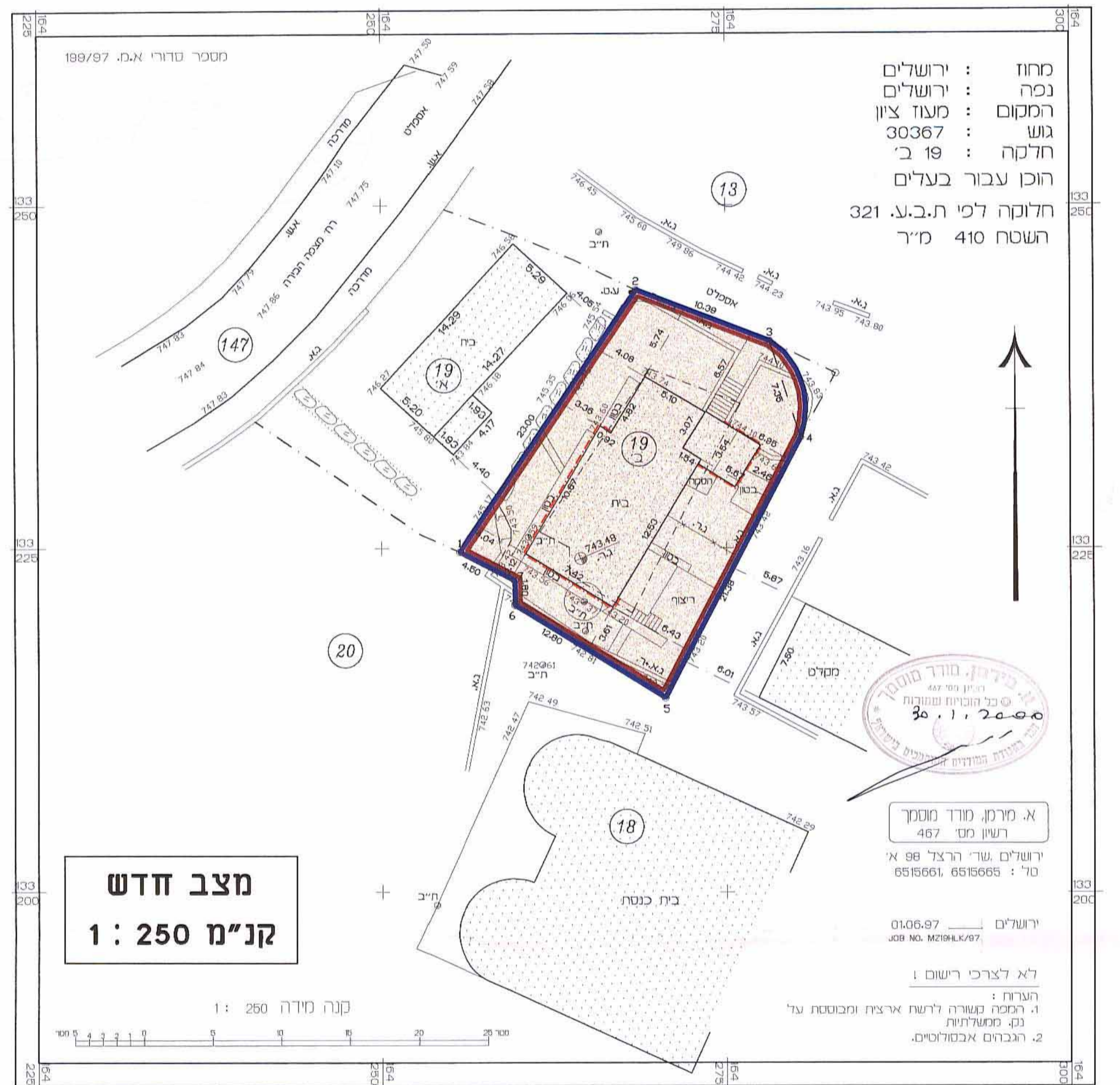
משרד הפנים מחוז ירושלים
הפקדת תכנית מס' 321
הועדה המחוזית החליטה להפקיד את התכנית
בישיבה מס' 321
יחיד הועדה

מצב מאושר
לפי תכנית :
מ.י. 321 ו מ.י. 250
קנ"מ : 1 : 250

א. מירמן, מודד מוסמך
רשיון מס' 467
ירושלים, ע"ד הרצל 98 א'
טל : 6515661, 6515665

ירושלים 01.06.97
JOB NO. M219HLK/97
לא לצרכי רישום
הערות :
1. המפה משורה לרשת ארצית ומבוססת על נק. ממעלות.
2. הגבהים אבסולוטיים.

מחוז : ירושלים
נפה : ירושלים
המקום : מעוז ציון
גוש : 30367
חלקה : 19 ב'
הוכן עבור בעלים
חלוקה לפי ת.ב.ע. 321
השטח 410 מ"ר



משרד הפנים מחוז ירושלים
אישור תכנית מס' 321
הועדה המחוזית החליטה לאשר את התכנית
כנישבה מס' 321
סמכיל הכנון

משרד הפנים מחוז ירושלים
הפקדת תכנית מס' 321
הועדה המחוזית החליטה להפקיד את התכנית
בישיבה מס' 321
יחיד הועדה

מצב חדש
קנ"מ 1 : 250

א. מירמן, מודד מוסמך
רשיון מס' 467
ירושלים, ע"ד הרצל 98 א'
טל : 6515661, 6515665

ירושלים 01.06.97
JOB NO. M219HLK/97
לא לצרכי רישום
הערות :
1. המפה משורה לרשת ארצית ומבוססת על נק. ממעלות.
2. הגבהים אבסולוטיים.

מצב חדש
קנ"מ 1 : 250

קנה מידה 1 : 250