

מחוז ירושלים  
מרחב תכנון מקומי ירושלים  
תכנית מס 6474

שנוי מס' 39/98 לתכנית  
המתאר המקומית לירושלים  
(שינוי תכנית מתאר מקומית)

תשריט

ק.נ.מ. 1250

משרד הפנים  
הפקדת תכנית מס'  
משרד הפנים להפקדת התכנית  
בשם מ' 399  
בשם מ' 399  
בשם מ' 399  
בשם מ' 399

חתימות

**בעל הקרקע**  
גוספרב מיכל  
רח' רש"י 22, ירושלים טל' 02-5381172  
גוספרב נעמי  
רח' רש"י 22, ירושלים טל' 02-5381172  
ברנו שרה גיטל  
רח' רש"י 22, ירושלים טל' 02-5000782  
רח' רש"י 22, ירושלים טל' 02-5381986  
ישעיהו בולק  
רח' רש"י 22, ירושלים טל' 02-5381986

מגיש התכנית:

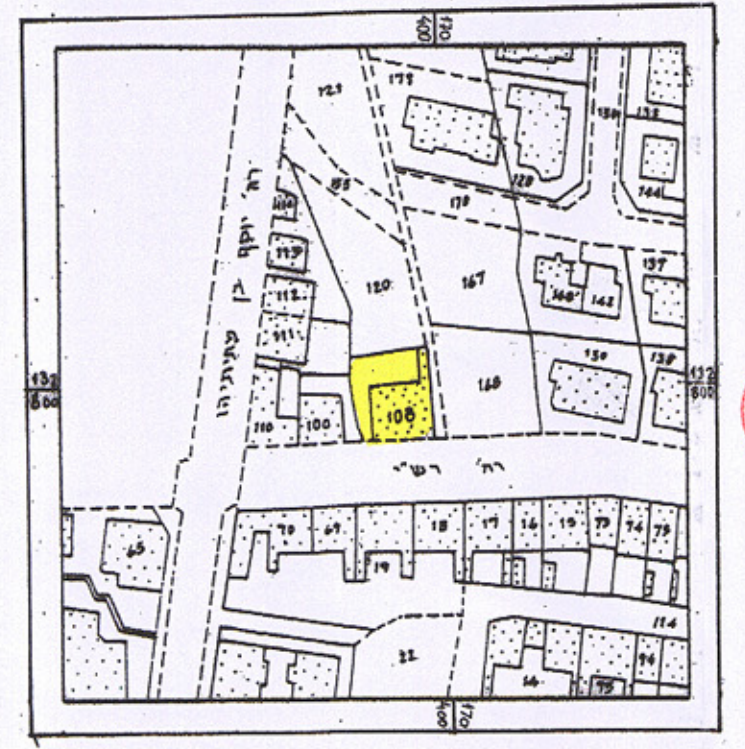
ישעיהו בולק  
רח' רש"י 22 ירושלים  
טל 5381986

המתכנן:

אלכסנדר אוסטובסקי  
אדריכל רישיון 64951  
רח' אביבית 5/10 ירושלים  
טל 6247755

א. אוסטובסקי  
אדריכל  
ז'ס' רישיון 64951

תאריך: 24.03.99



מצב מאושר  
ע"פ תכנית המתאר המקומית לירושלים  
ק.נ.מ. 1250

מקרא מצב מאושר:

- אזור מגורים 3
- בניין קיים
- גבול חלקה
- מס' חלקה 108

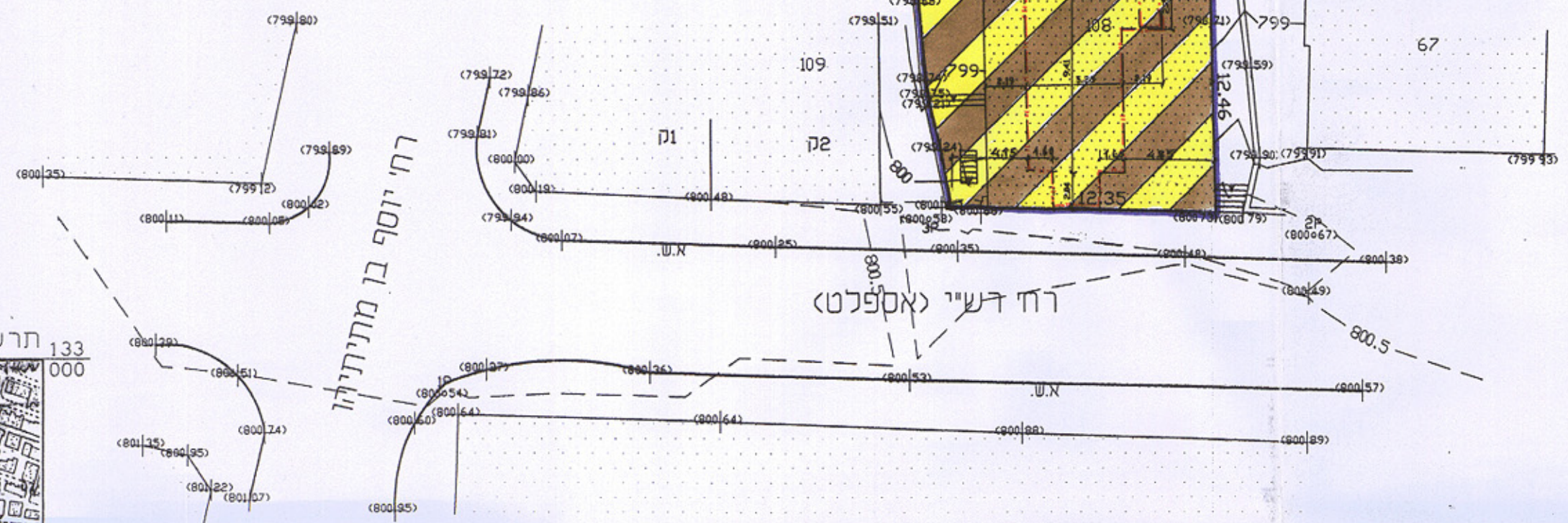
מקרא מצב חדש:

- גבול תכנית
- אזור מגורים מיוחד
- בניין קיים
- גבול חלקה
- מס' חלקה 108
- קו בניין מירבי לתוספת
- קו בנין מירבי לתוספת קומה

מס' סידורי 30068108

מחוז ירושלים  
נפה ירושלים  
מקום רח' רש"י 22  
גוש 30068 חלקה 108  
הוכן בשביל הבעלים

השטח 287 מ"ר מדוד




מצב חדש

התכנית משורה לרשת ארצית, בנקודות MJ455 ו- W2352.

משרד לשרותי הגדסה  
רח' חכם מ' חילת רחוב  
טל. 02-708760 02-708760  
אדריכל אדרעי  
מועד טיפול: מרץ 1999  
148 497 2832

אדרעי אליהו-מודד  
מהנדס ושומאי נוסמד למקרקעין  
רח' תאומין 18 ירושלים טל: 6795759  
1574199

קנה מידה 1 : 250



תרשים הסביבה ק.מ. 1 : 5000

