







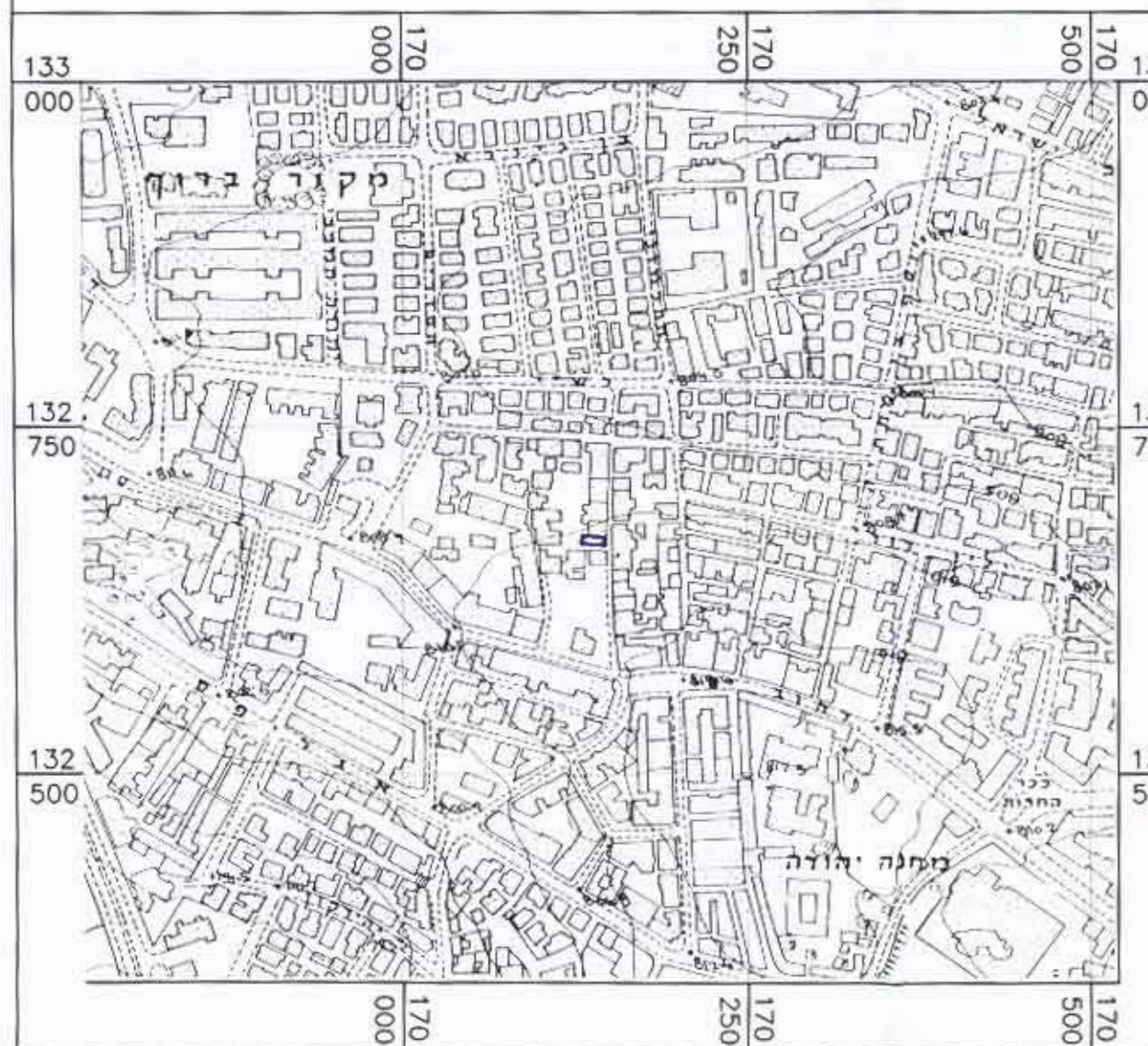


מקרא מצב חדש

-  גבול תכנית
-  אזור מגורים מיוחד
-  מבנה קיים
-  מבנה להריסה
-  גבול חלקה קיימת
-  מספר חלקה קיימת
-  קו בנין מירבי לתוספת קומת תת קרקעית
-  קו בנין מירבי לתוספת קומות

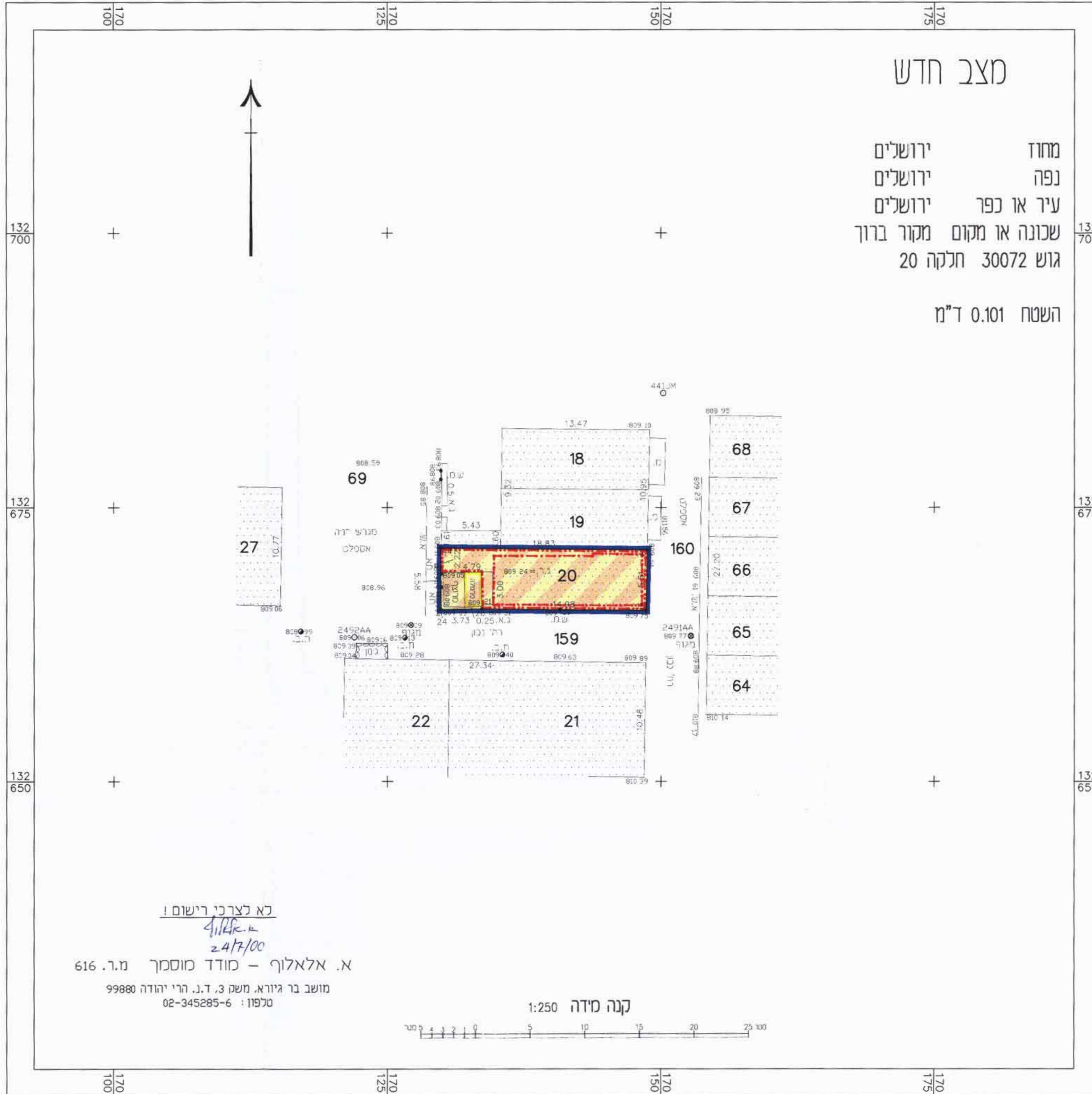
תכנית הסביבה קנ"מ 1:5000



מצב חדש





מחוז ירושלים
נפה ירושלים
עיר או נפר ירושלים
שכונה או מקום מקור ברוך
גוש 30072 חלקה 20

השטח 0.101 ד"מ



לא לצרכי רישום!
א. אלאלוף - מודד מוסמך מ.ר. 616
מושב בר גיורא, משק 3, ד.נ. הרי יהודה 99880
טלפון: 02-345285-6

מקרא מצב מאושר

-  אזור מגורים 3
-  מבנה קיים
-  גבול חלקה קיימת
-  מספר חלקה קיימת 20

מצב מאושר ע"פ תכנית המתאר המקומית לירושלים
קנ"מ 1:1250



מחוז ירושלים מרחב תכנון מקומי ירושלים

תכנית מס' 6507

שינוי מס' 66/98

לתכנית המתאר המקומית לירושלים
(שינוי תכנית מתאר מקומית)

תשריט

קנ"מ 1:250

שרד הפנים מחוז ירושלים
מס' תכנית מס' 6507
הועדה המחוזית התליטה לאשר את התכנית
בישיבה מס' 1101
25.2.98
סמנכ"ל תכנון
חוק הועדה

חתימות:
בעלי הקרקע הרשל ברונקר רח' תקבלן 15 ירושלים
פטר סנטו רח' תקבלן 15 ירושלים
טל - 02-6536625 חתימה: B

מגיש התכנית: הרשל ברונקר רח' תקבלן 15 ירושלים
טל - 02-6536625 חתימה: B

המתכנן: הרשל ברונקר, אדריינכ רח' תקבלן 15 ירושלים
טל - 02-6536625 חתימה: B
תאריך: 16.7.00