מס' עידורי: ק 90/86

מרחב תכנון מקומי ירושלים
תכנית מס' 3866
שינוי מס' 51/87 לתכנית המתאר המקומית לירושלים
תשריט

ק.מ. 1:250

מאה שערים

גוש : 30067

חלקות : 140 ,72,73

שטח חלקה 72 : 0.837 (נופי)

שטח חלקה 73 : 1.040 (אדמה)

שטח חלקה 140 : (חלק) 0.471 (ציבורי)

הוכן בשביל : _____

מקרא:

- גבול התכנית
- מעבר ציבורי להולכי רגל
- אזור מגורים מיוחד
- אזור מגורים 4
- בנין קיים
- מבנה להריסה
- 72 מספר חלקה קיימת
- גבול חלקה קיימת
- 30067 גבול גוש קיים / מספר גוש
- קו בנין חדש
- קו בנין למקלט המחסים את קרקעיים

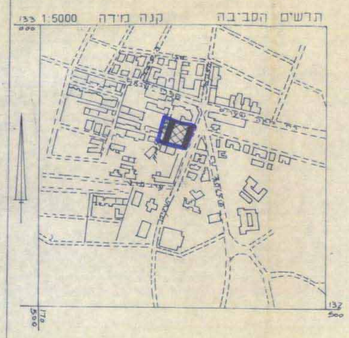

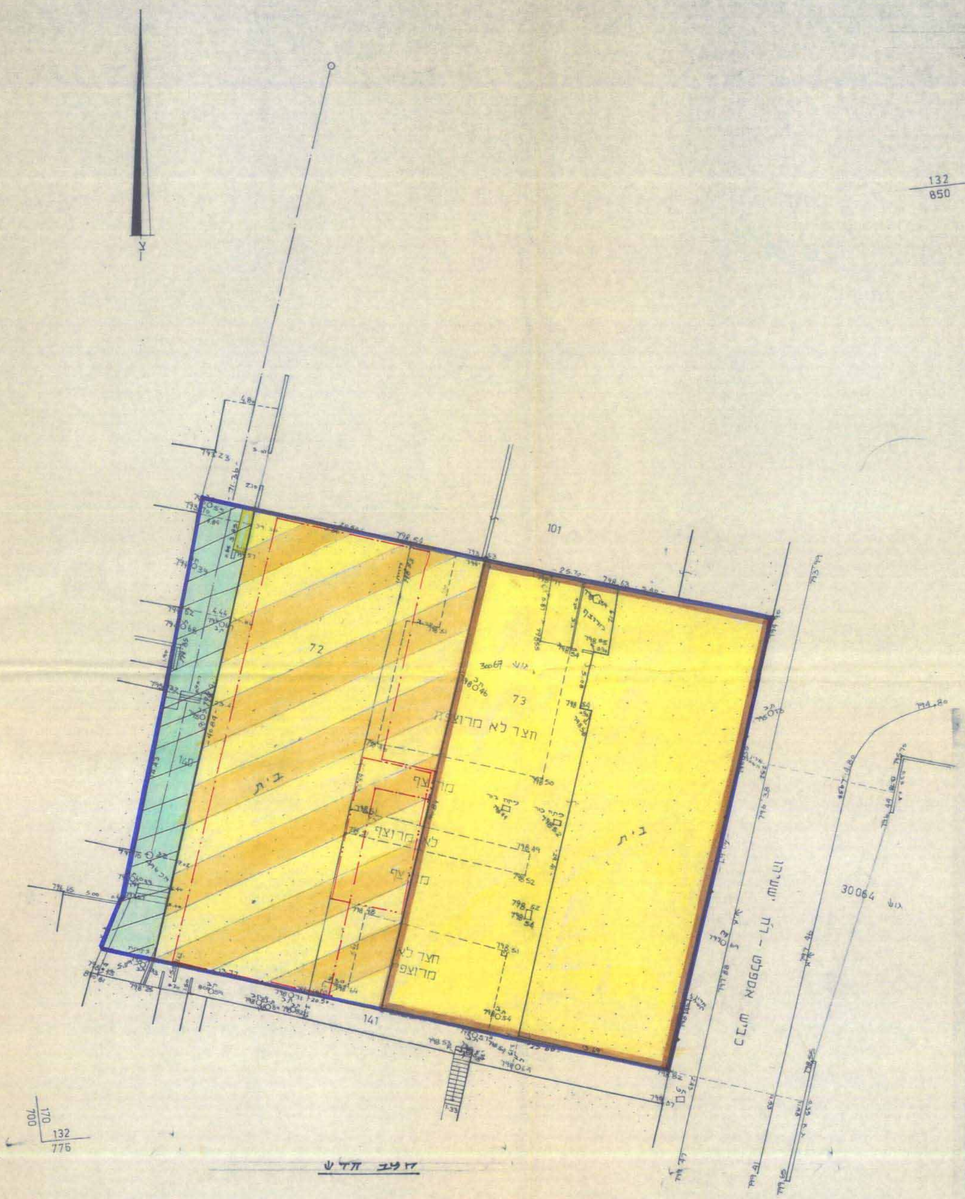

מצב חדש

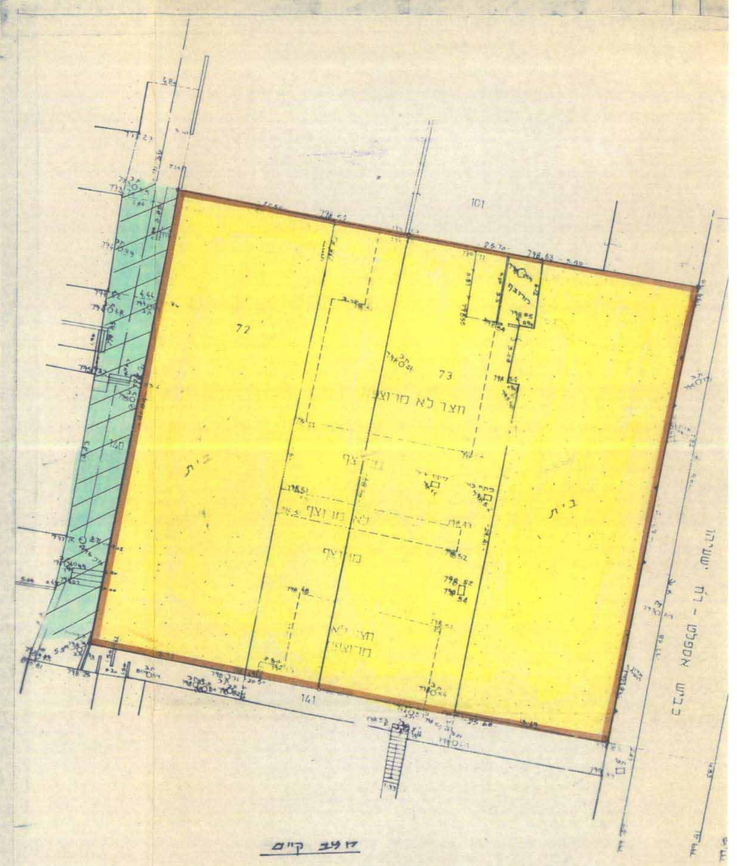

מצב קיים

מקרא:

- מעבר ציבורי להולכי רגל
- אזור מגורים 4
- בנין קיים
- 72 מספר חלקה קיימת

חתימת בעלי הקרקע ומגישי התכנית:

כולל וולין ת.ד. 5079 טל. 524485 ע"י האפדרופסית

1. הישע לדר ת.ז. 630196 דר' ניסבוים 7 י-ם טל. 544046

2. אלם בהרן פרצנו ת.ז. 83557 דר' עמוס דן 16 י-ם טל. 283984 מיקוד 95506

3. חדש יצחק כהן ת.ז. 60662 מעלות דפנה 45 י-ם טל. 805444

חתימת המתכנן:

יאודה שולמן רח' ישא נדבה 16 י-ם ת.ז. 008560 טל. 823073 מיקוד 95341

תאריך: 24.2.1989



משרד הפנים מחוז ירושלים
חוק התכנון והבניה תשכ"ה - 1965
הפקדת תכנית
הועדה המחוזית לתכנון ולבניה
החליטה בישיבתה מיום 24.11.88
להפקיד תכנית זו שמספרה 3866
שמנהל התכנון

הועדה המקומית לתכנון ולבניה ירושלים
תכנית מס' 3866
החליטה בישיבתה מיום 27.3.88
להחליף קו אשור התכנית הנ"ל בהסקה
לפי הקווים המצוינים בתשריט
יו"ר הועדה

משרד הפנים מחוז ירושלים
חוק התכנון והבניה תשכ"ה - 1965
אישור תכנית
הועדה המחוזית לתכנון ולבניה
החליטה בישיבתה מיום
לאשר תכנית זו שמספרה 3866
שמנהל התכנון

יוסף קראוס — מהנדס מרקמן
רח' הרב קוסובסקי 3, קרית משה, ירושלים, טל. 02-53...

תאריך 8.5.88 | תאריך | תאור

לא לצרכי רשום