

מחוז: ירושלים
 נפה: ירושלים
 עיר: ירושלים
 מקום: רח' החומה השלישית 3
 גוש: 30059 חלקה: 107
 שטח: 0.366 ק.מ.ד.

2902

תרשים המקום ק.מ. 1:5000



כירישום








יעקב סומך מודד מוסמך

מ.ר. 322 טלפקס 02-581664

ת.ד. 1395 ירושלים 91013

25.10.98

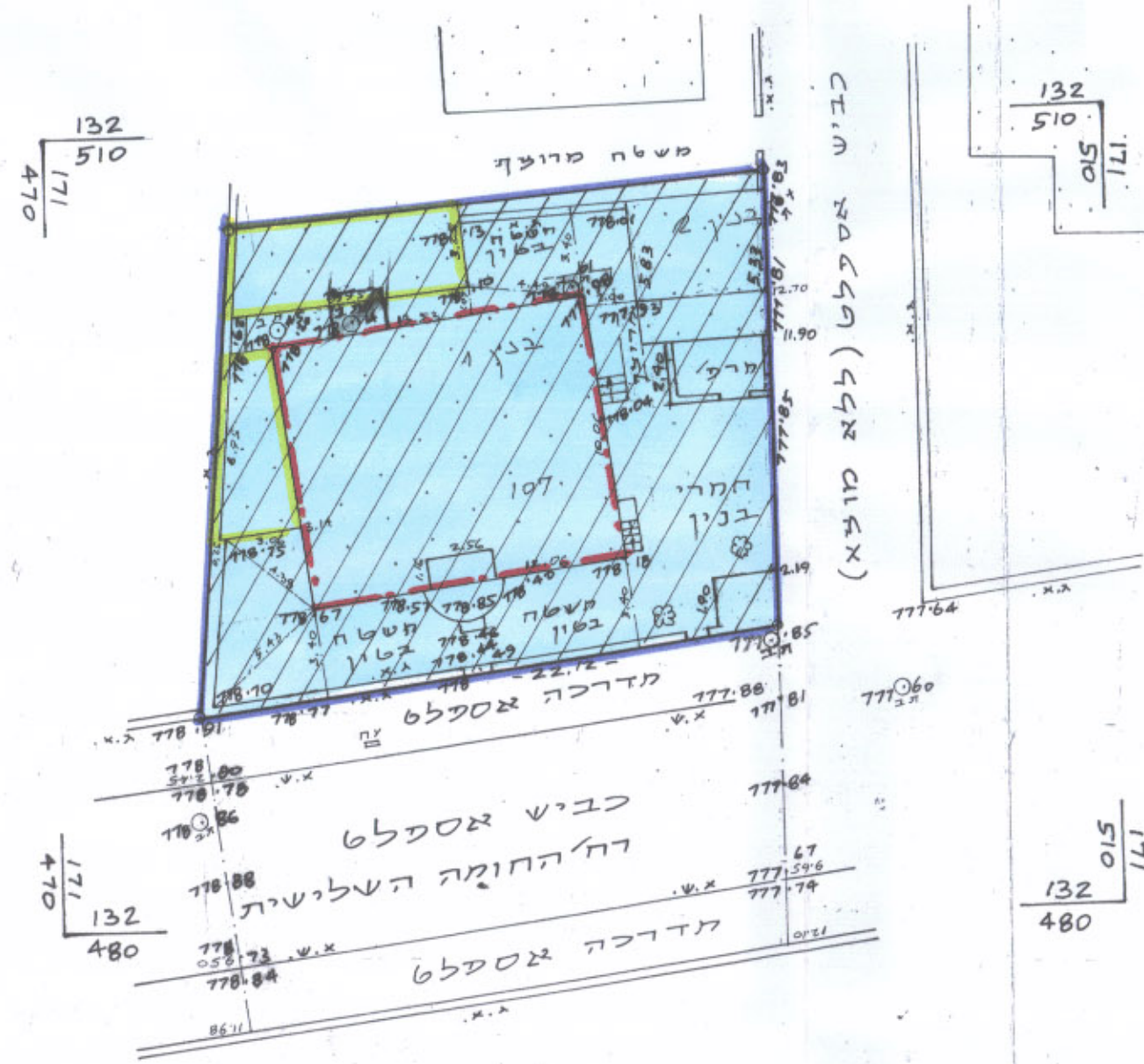
מקרא מצב חדש

-  גבול תכנית
-  אזור מגורים 2 מיוחד
-  בנין קיים
-  מבנה להרסה
-  גבול חלקה
-  מספר חלקה
-  קו בנין מידי לבניה מוצעת

הערות
 1. המדידה מבוססת על נקודות
 המשלתיות י"מ/1413 ו-י"מ/1415.
 2. הגבה מבוססת על נקודה
 עירונית מס' 95 בגובה 782.97.

284/95/ת.מ.ד.

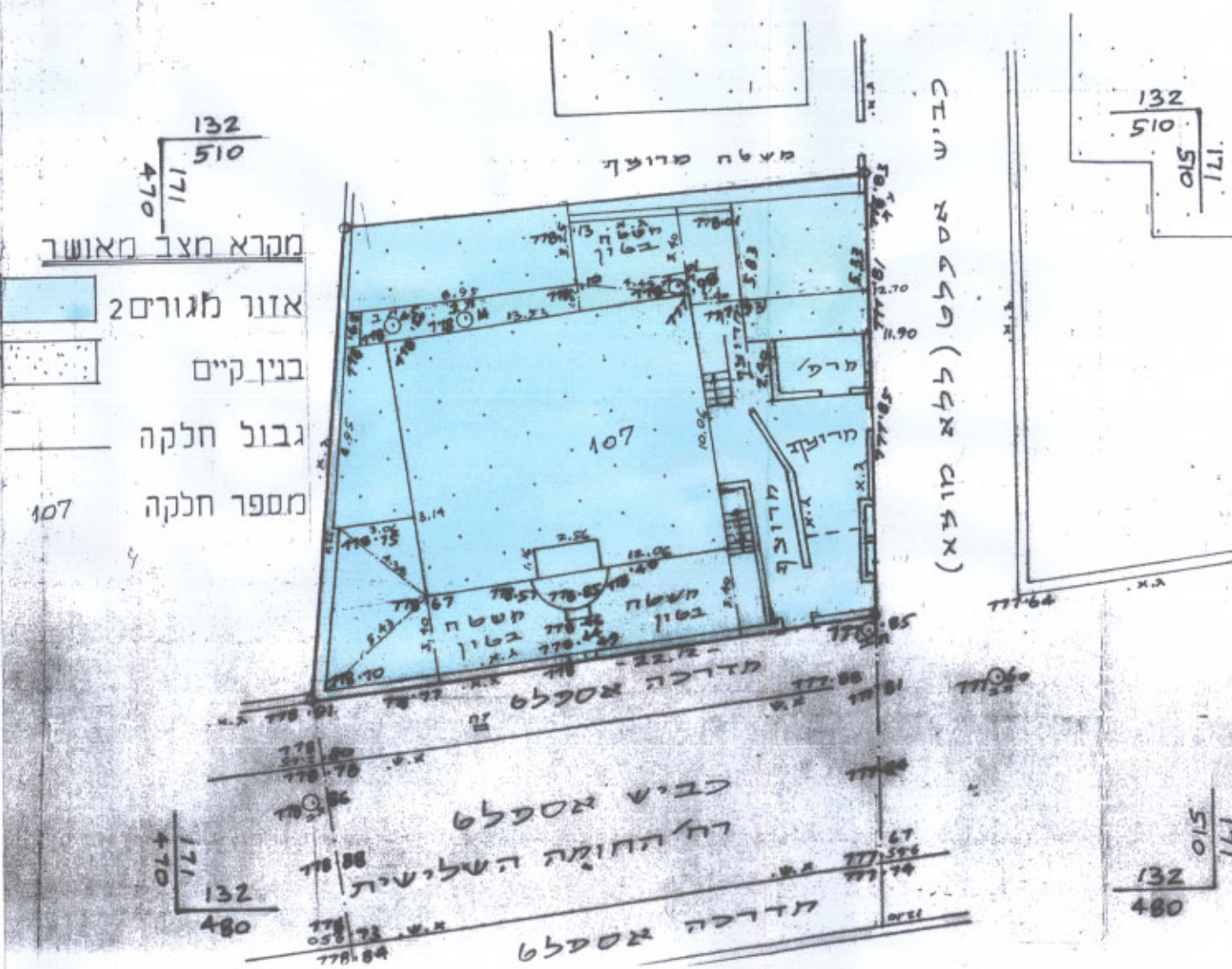
מצב חדש



קנה מדה 1:250

284/95/ת.מ.ד.

מצב מאושר ע"פ תכנית 2902



לא לצרכי רישום
 יעקב סומך מודד מוסמך
 מ.ר. 322 טלפקס 02-581664
 ת.ד. 1395 ירושלים 91013
 10.4.2000

מחוז ירושלים
מרחב תכנון מקומי ירושלים

תכנית מספר 6656

תשריט

שנוי מספר 1/99 לתכנית מספר 2902

(שנוי תכנית מתאר מקומית)

ק.מ. 1:250

בעל הקרקע: ראנד חיים דרכון בריטי 7427134 רח' החומה השלישית 3 ירושלים

מגיש התכנית: ראנד חיים דרכון בריטי 7427134 רח' החומה השלישית 3 ירושלים

המתכנן: אדריכל איילן אפרת רח' יהודה 14 ת.ז. 505941 טל. 02-6734030

תאריך: 5.00

איילן אפרת אדריכל
 יתדה 14 בקעה, ירושלים
 טל. 02-6734030

