

מחוז ירושלים מרחב תכנון מקומי ירושלים

תכנית מס' 7052

שינוי מס' 99/46 לתכנית המתאר המקומית
(שינוי תכנית מתאר מקומית)

תשריט

ק.מ. 1:250

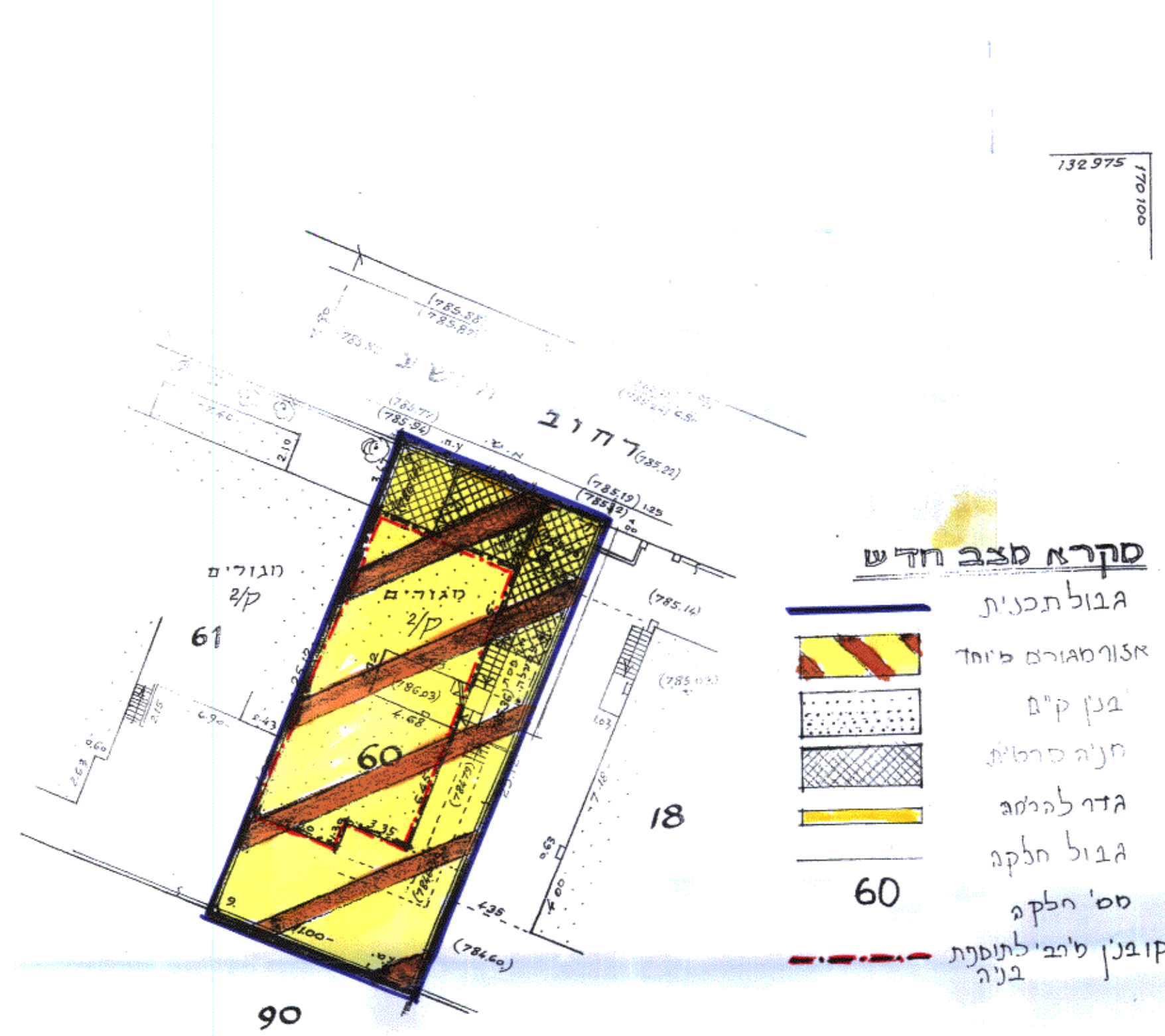
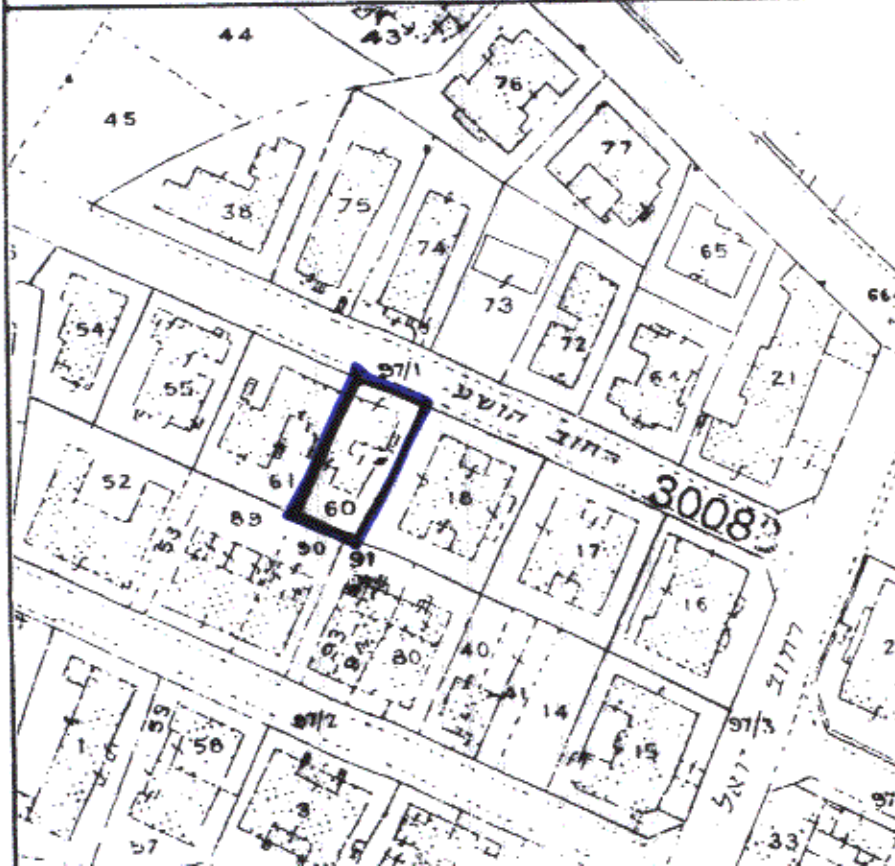
נפה: ירושלים מחוז ירושלים
מקום: **ירושלים**
גוש מס': **30083**
חלקה מס': **60**

הגםח: 0.276 ד.מ.
הוכן עבוד:

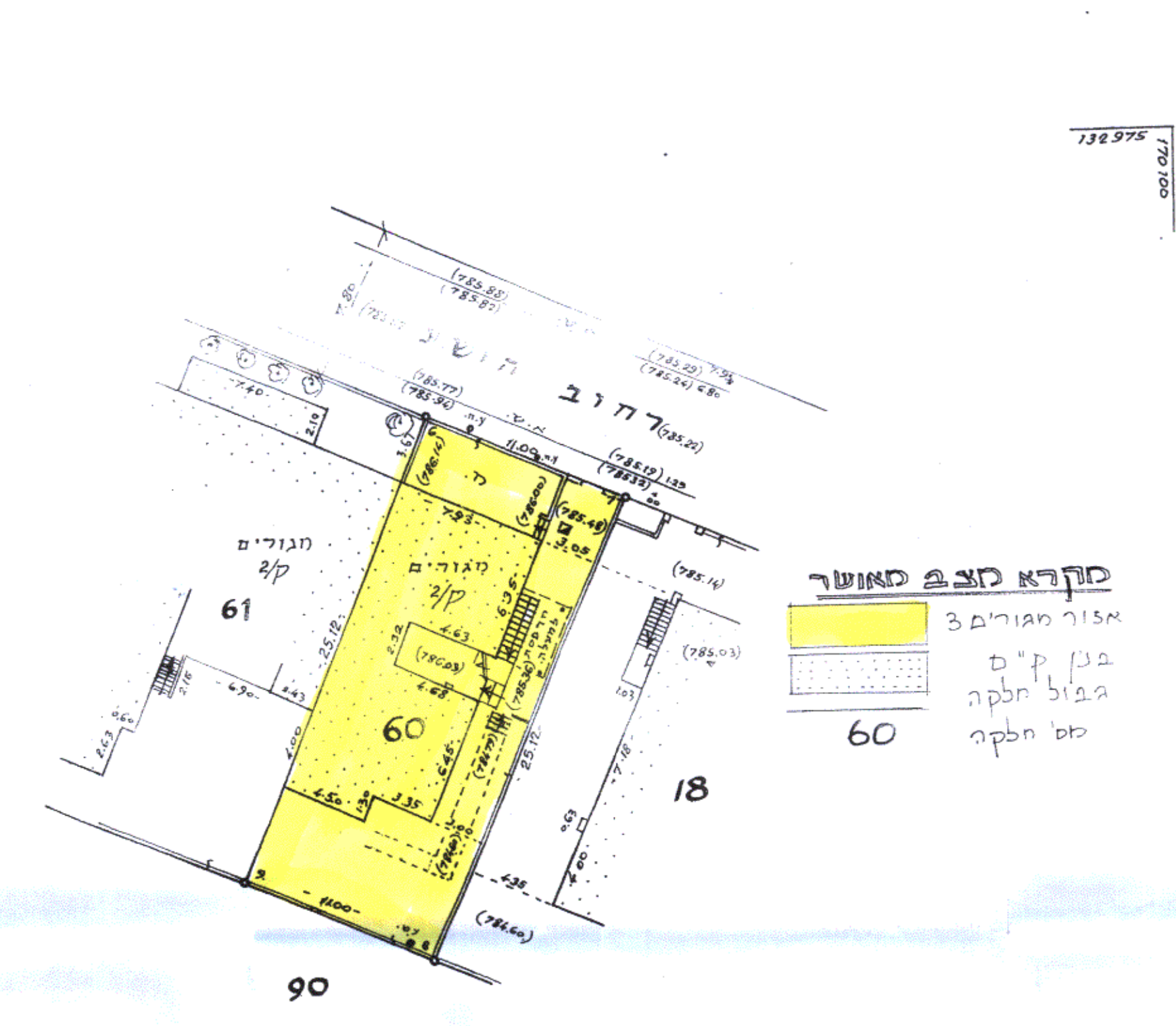
1:5000 תרשים הסביבה:



1:1250 תרשים המקום:



- סקרא סצב חדש**
- אבול תכנית
 - אזור מסורס ליוחד
 - בנן ק"ם
 - חניה סרטית
 - גדר להימס
 - אבול חלקה
 - מס' חלקה
 - קובנן ס'ת'ב' לתוספת בניה



- סקרא סצב מאושר**
- אזור מסורס
 - בנן ק"ם
 - אבול חלקה
 - מס' חלקה

משרד הפנים מחוז ירושלים
הפיקדת תכנית מס' 7052
הועדה המחוזית החליטה להפקיד את התכנית
בשייבה מס' 30083 ליום 26.9.99
סמנכ"ל תכנון ידד הועדה

מצב מאושר ע"פ תכנית המתאר המקומית לירושלים
ק.מ. 1:250
עידכון: 18.4.2000
ציון שרון מודד מוסמך
רח' טבריה 9 ירושלים
טל': 02-6245094

ציון שרון, מודד מוסמך, רישיון מס' 403 רח' טבריה 9 על: 6245094

חתימת בעלי הקרקע ומגישי התכנית

הקדש ע"ש חזקל
ע"ה רב משה ג. גולדמן (יש 5311223)
הרב מילנשטיין (ת"ש 5036086)
ח' רפפורט 66 ג' (טל' 582944)

המתכנן: ולנטין אילין (ת"ש 30659844) הגוטל ושווא אדר-כלוא וב'נ'
ח' מ' פ' א' ו' ג' מ' מ' (טל' 6430045)

ה. גוטל ושות'
אדריכלות ובינוי
טלפקס: 026430045

14.1.01
21.6.99
3/10/99

לא לצורכי רישום

עידכון: 18.4.2000
ציון שרון מודד מוסמך
רח' טבריה 9 ירושלים
טל': 02-6245094

ציון שרון, מודד מוסמך, רישיון מס' 403 רח' טבריה 9 על: 6245094