

מחוז ירושלים
 מרחב תכנון מקומי ירושלים
 תכנית מס' 7448
 שינוי מס' 21\00 לתכנית המתאר המקומית לירושלים
 (שינוי תכנית מתאר מקומית)

תשרים
 ק.ג.מ. 1:250

חתימות


חתימת בעלי הקרקע:  כ"ו שבואב, רח חיים ויטל 41, ירושלים

כ"ו שבואב, רח חיים ויטל 41, ירושלים


א"ב ופ"ו כ"ח
 ב"א ח"ב

כ"ו שבואב, רח חיים ויטל 41, ירושלים

משרד הבנים מוזו ירושלים
 אישור תכנית מס' 7448
 הועדה המחוזית החליטה לאשר את התכנית
 בשיעור מס' 1029 LA, 8044
 ביום 18.08.2001


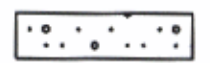





חתימת מנ"ש התכנית:  כ"ו שבואב, רח חיים ויטל 41, ירושלים

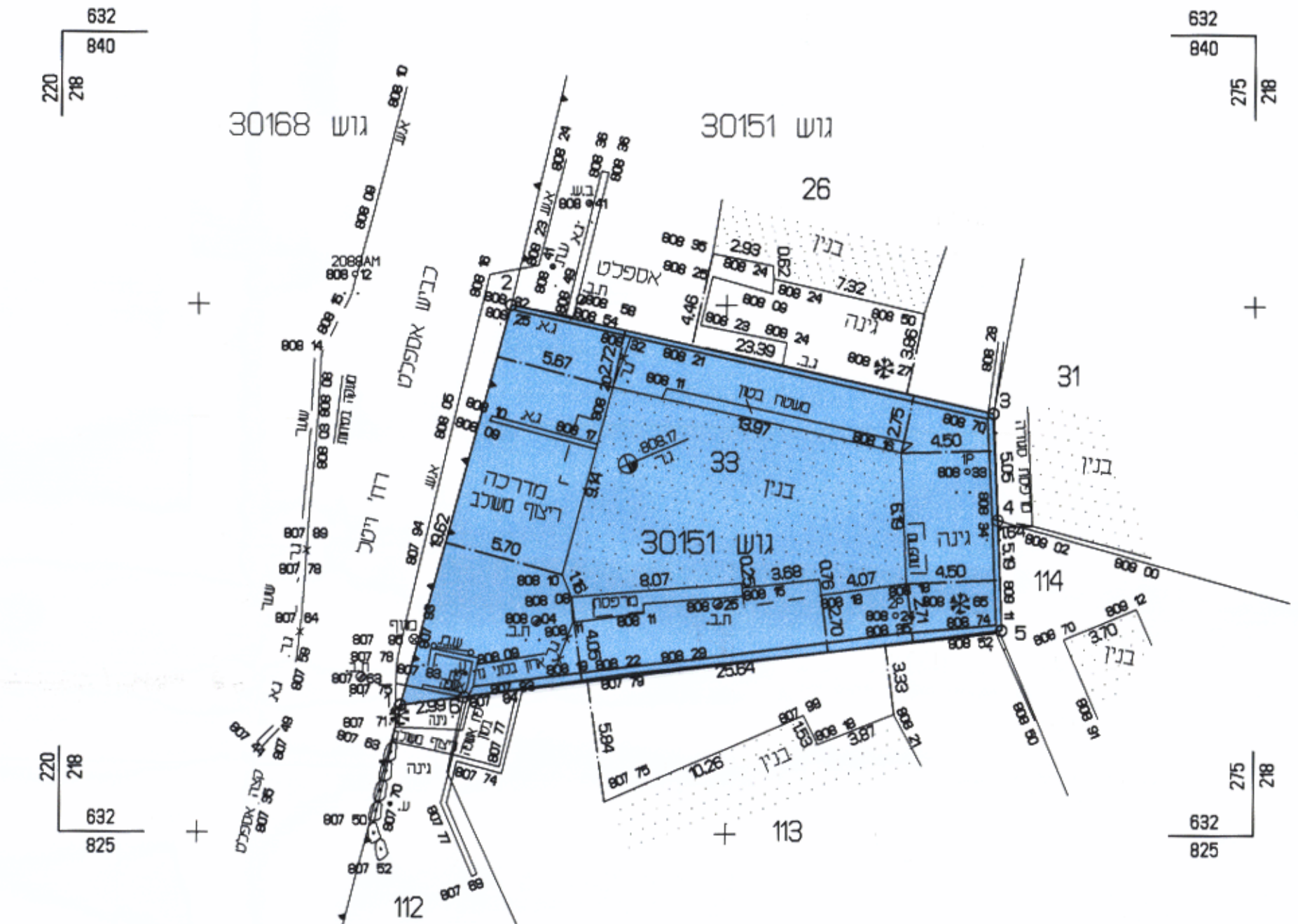
כ"ו שבואב, רח חיים ויטל 41, ירושלים

חתימת המחנן:  חיים שחר - אדריכל רח' החוקן 18 ירושלים. טל' 02-6528316

תאריך: 05.08.2001

סקרא מצב מאושר


-  גבול חלקה
-  אזור מגורים 2
-  בנין קיים
-  גבול גוש
-  מספר גוש 30151
-  מס' חלקה קיימת 33
-  גבול חלקה קיימת



מצב מאושר עפ"י תכנית המתאר המקומית לירושלים קנ"מ 1:250

מחוז : ירושלים
 נפה : ירושלים
 המקום : גבעת שאול
 גוש : 30151
 חלקה : 33
 הוכן עבור בעלים
 השטח 373 מ"ר

סקרא מצב חדש

-  גבול התכנית
-  אזור מגורים מיוחד
-  בנין קיים
-  גבול גוש
-  מספר גוש 30151
-  גבול חלקה 33
-  מס' חלקה
-  קו בנין מירבי לחוספת
-  גדר להריטה
-  שטח לחניה פרטית

ירושלים 21.10.99
 עדכון 28.12.00
 עדכון 05.08.01



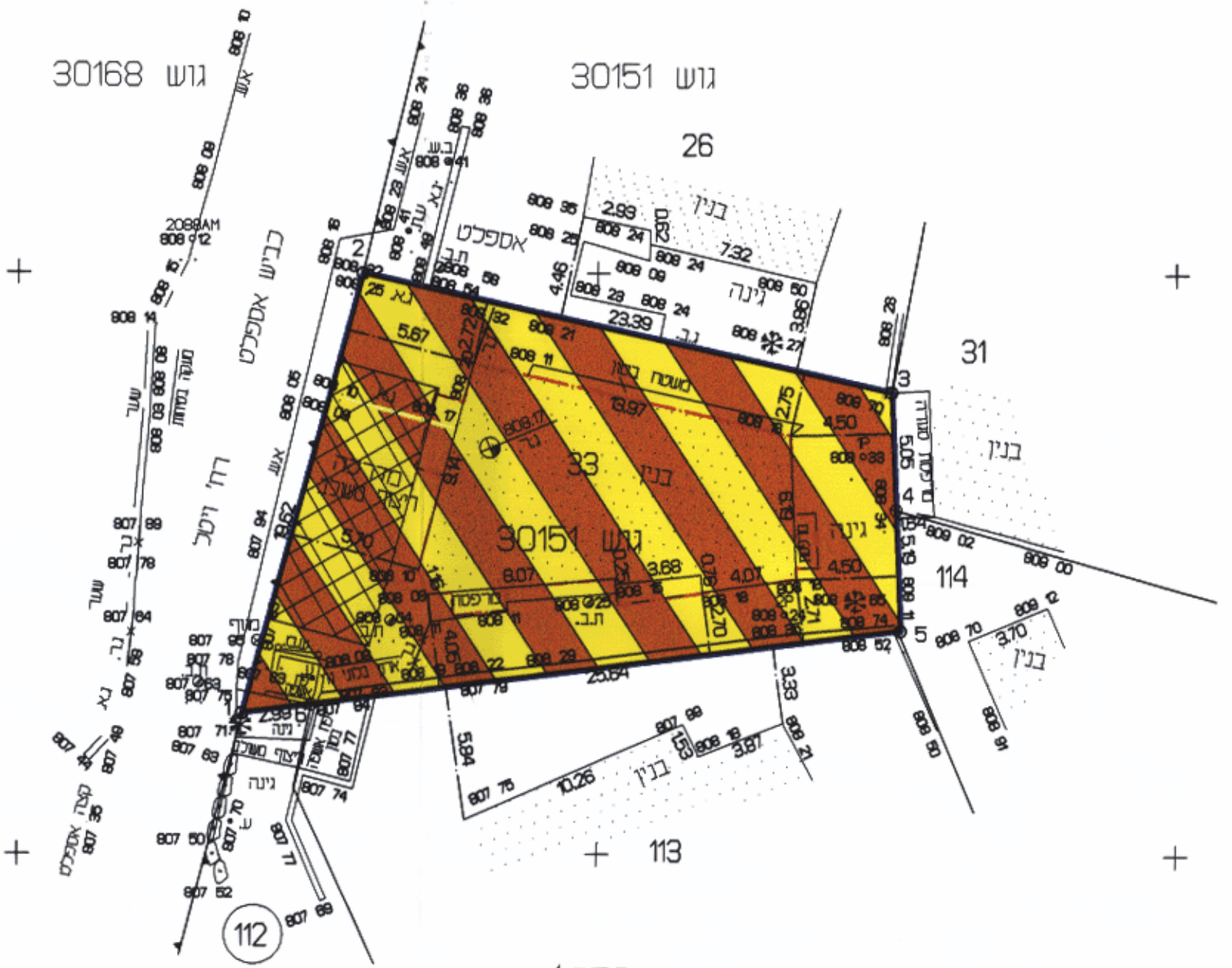
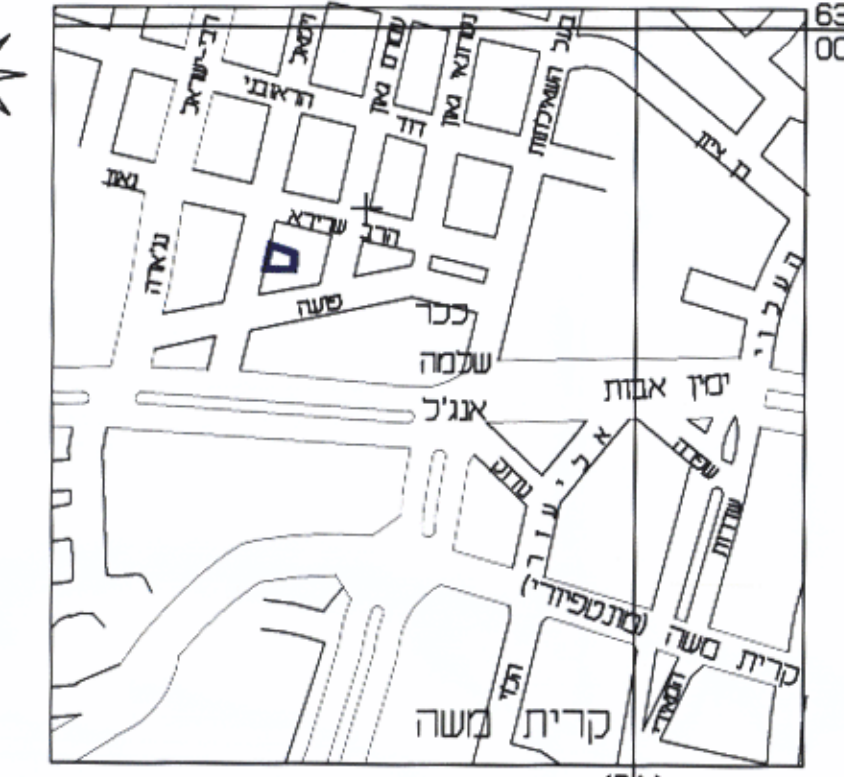
א. מירמן, מודד מוסמך
 רשיון מס' 467

גבעת שאול, בית הדפוס 12
 בית שנהב אגף 8
 טל : 5 1 5 6 6 1 / 5
 פקס : 6 5 2 4 7 7 7

JOB NO. 323/98

מספר סדורי א.ג. 319/99

תרשים הטביבה קנה מידה 1 : 5000



מצב חדש קנ"מ 1:250

כא לצרכי רישום !

הערות:
 1. תכנית קשורה לרשת ארצית ומבוססת על
 נק. מסעדות י"מ 1029 LA, 8044
 2. תכנית מבוססת על 8.1 י"מ 6024
 מסעבות : 76130