

מחוז ירושלים

מרחב תכנון מקומי ירושלים

תכנית מס' 6189/ק

שינוי מס' 791 לתכנית 1553 (שינוי תכנית מתאר מקומית)

תשריט

ק.מ. 1:250

ירושלים	מחוז
ירושלים	נפה
ירושלים	עיר
רח' עמרם נאון 41	מקום
102 חלקה	גוש 30151
דריבנה	הוכן עבור
מ.ד. 0.434	שטח החלקה

מס' סדרת י.ס. 282/97/0

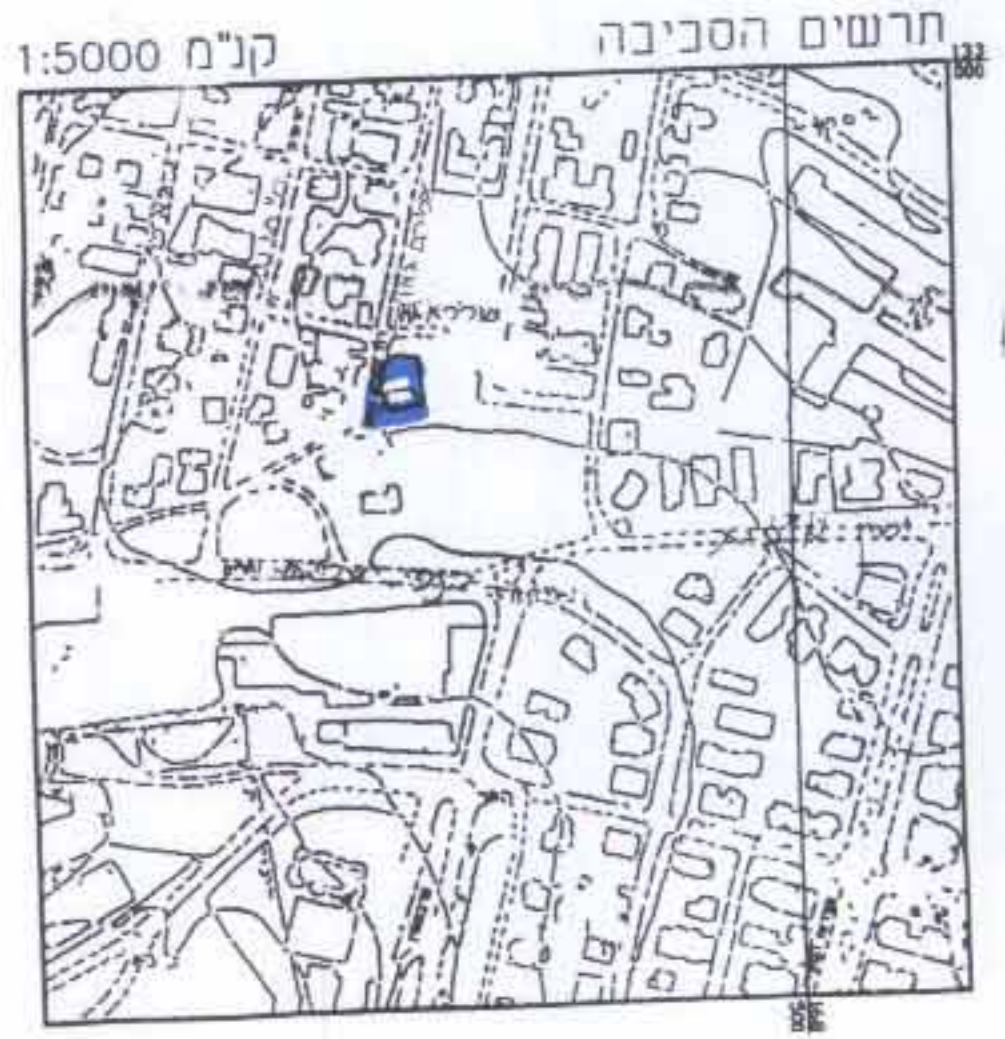
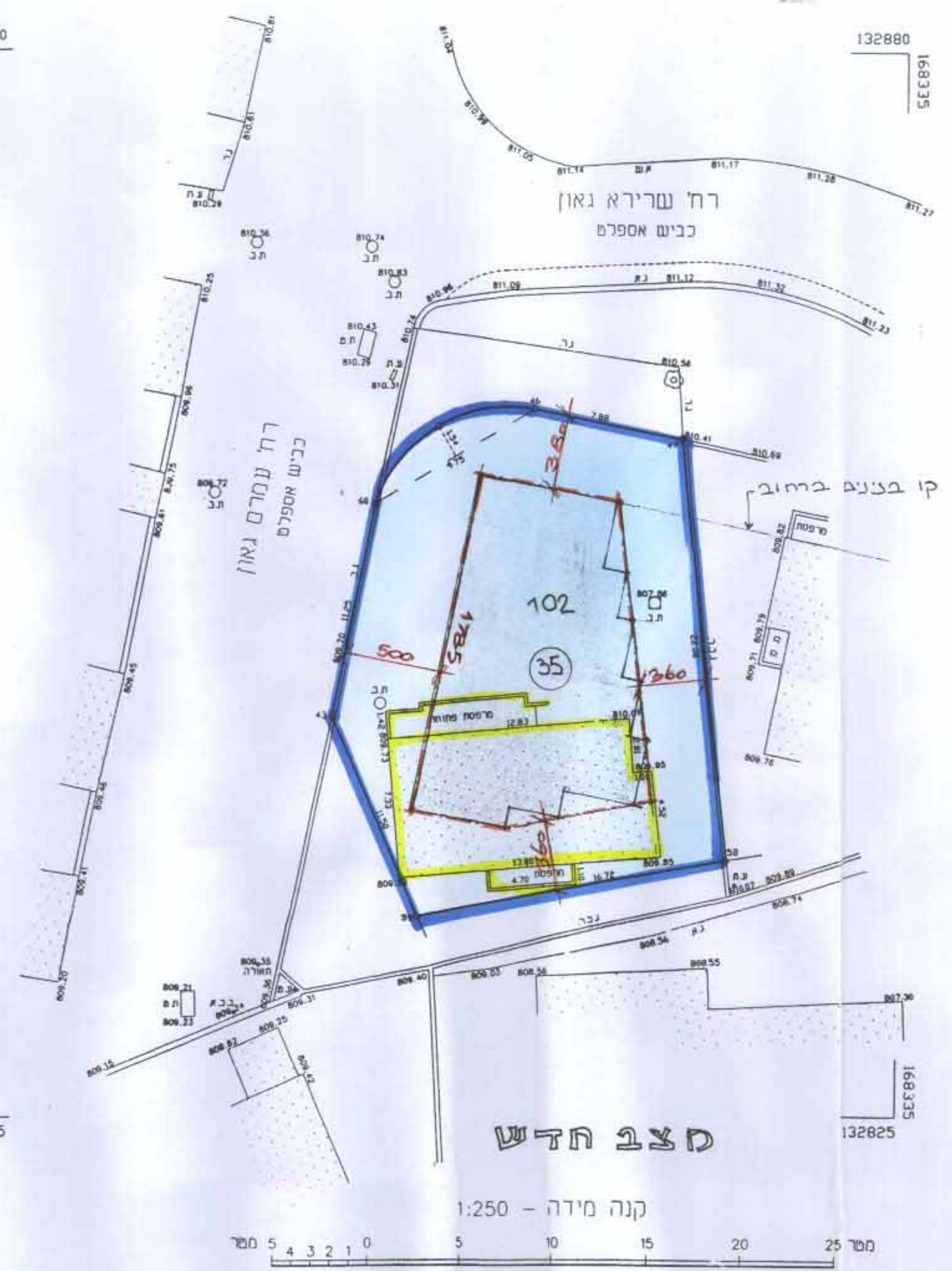
132880
168285

132880
168335

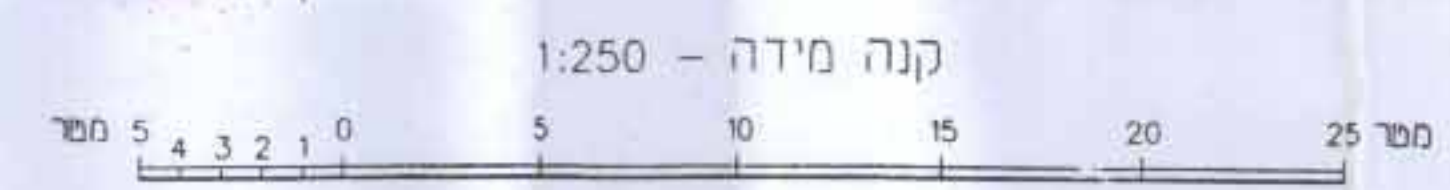
סקרא מצב חדש



גבול התכנית
אזור מגורים 2
בנן קיים
מבנה להריסה
מס' מגרש מאושר בתכנית 1553
גבול חלקה מס' חלקה
קו בנן מיועד לבנייה



132825
168285
יא לצרכי רישום
יעקב סונד מודד מוסמך, מס' רישון 322
רח' מקוה ישראל 10, ירושלים, מס' 02-6430045
30.10.97



ועדה מקומית יזמינה
אישור תכנית מס' 6189
הועדה המקומית החליטה לאשר את התכנית
בישיבה מס' 106 ביום 23.5.98
סמנכ"ל תכנון
ד"ר הועדה

חתימת בעלי הקרקע:
יפה טורנובסקי (תל"פ 989 65) ע"עוד ש. בן-אליהו
מ"י עזרת ישראל לז' י.מ. (טל' 02-6255364)

חתימת מגשי התכנית:
ישראל הדצברג (תל"פ 23860349) מ"אגסי 34 י.מ.
(טל' 02-6536436)

חתימת המתכנן: ולנטין אילין (תל"פ 30659844)
גוטל ושות' אדריכלות ובינוי (טל' 02-6430045)
רח' בית גאן 10, י.מ.
תאריך: 2.2.98
ר. גוטל ושות' אדריכלות ובינוי טלפקס 02-6430045