

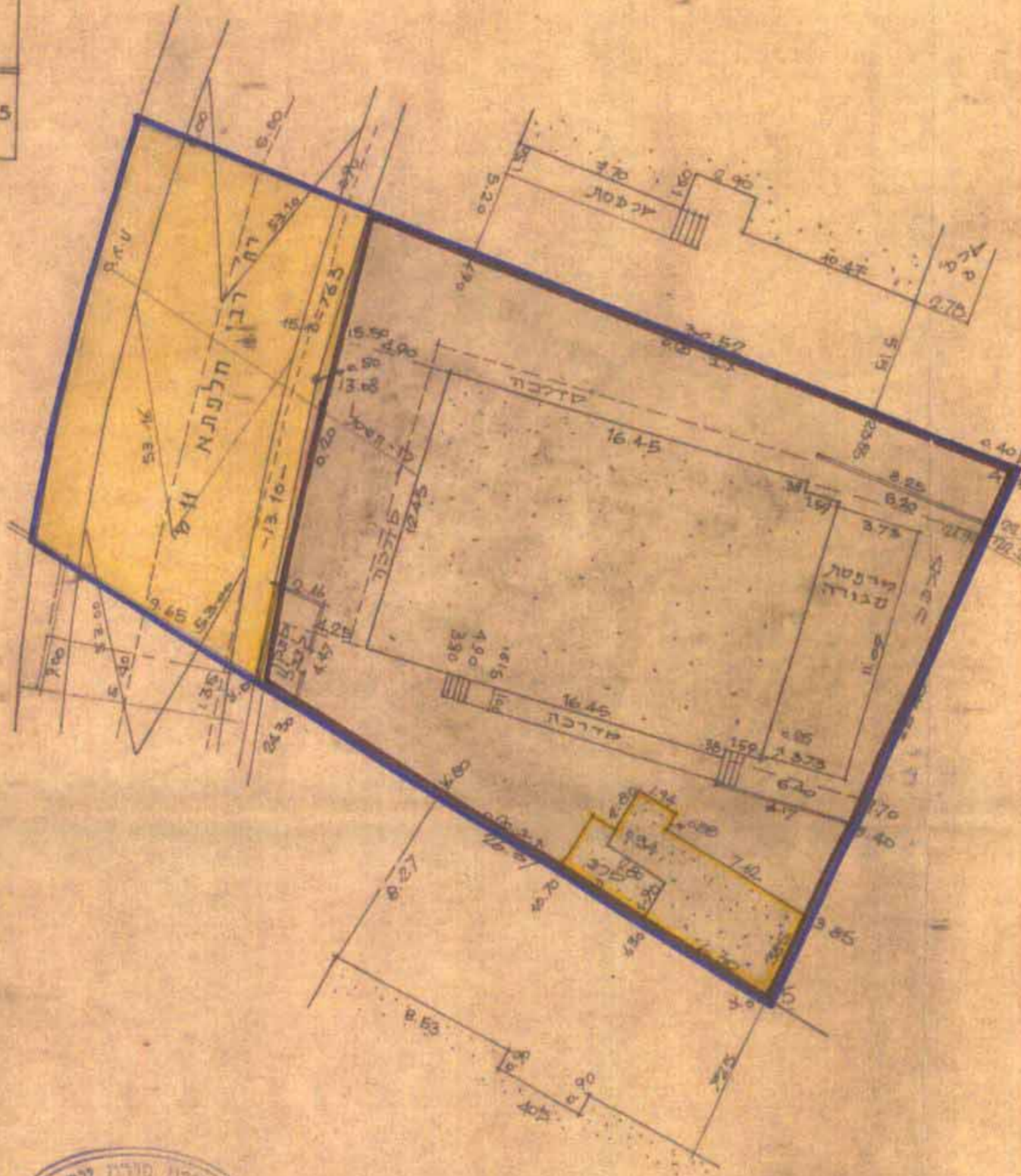
מרחב תכנון מקומי ירושלים

תשריט מצורף לתכנית עיר מס' 2046

שינוי מס' 63. שנת 1973 לתכנית מתאר ירושלים מס' 62, שינוי מאזור מגורים 1 לשטח לבניני ציבור והגדלת אחוזי הבניה בחלקה 22 בגוש 30005, רחוב רבי חלפתא, שכונת גונן.

טבלת שטחים

גוש	חלקה	שטח הבנין הקיים			שטח בנין מוצע			שטח בנין ס"ה	
		קומות: קרקע, א' ב'	קומות: א' ב'	קומות: א' ב'	קומות: א' ב'	קומות: א' ב'	מ"ר	%	מ"ר
30005	22	652	522.03	80.1	163.71	25.1	665.74	105.2	




ק.מ. 1:250

החברת הנדסה ופיקוח
 ירושלים
 1965
 תשריט מצורף לתכנית עיר מס' 2046
 תשריט מצורף לתכנית עיר מס' 62
 תשריט מצורף לתכנית עיר מס' 63
 תשריט מצורף לתכנית עיר מס' 62
 תשריט מצורף לתכנית עיר מס' 63
 תשריט מצורף לתכנית עיר מס' 62
 תשריט מצורף לתכנית עיר מס' 63
 תשריט מצורף לתכנית עיר מס' 62
 תשריט מצורף לתכנית עיר מס' 63

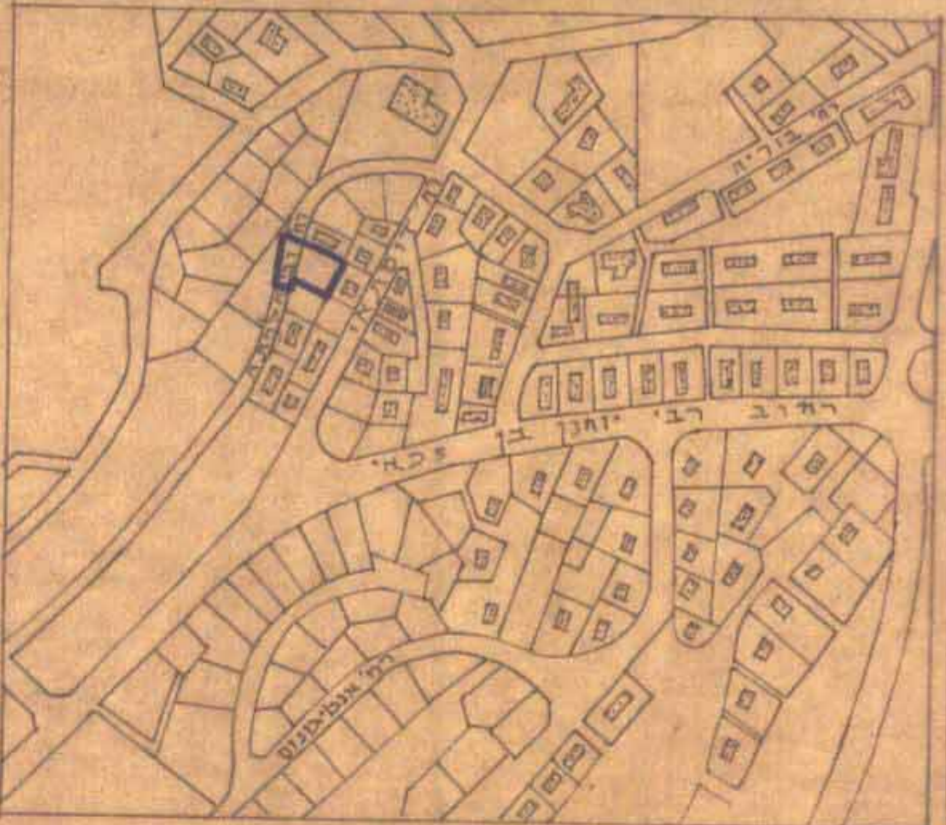
הוועדה המקומית לתכנון ולבניה
 ירושלים
 2046
 19.5.74
 תשריט מצורף לתכנית עיר מס' 62
 תשריט מצורף לתכנית עיר מס' 63
 תשריט מצורף לתכנית עיר מס' 62
 תשריט מצורף לתכנית עיר מס' 63
 תשריט מצורף לתכנית עיר מס' 62
 תשריט מצורף לתכנית עיר מס' 63

מסדר הכותב
 חוק התכנון והבניה השכיח-1965
 מרחב תכנון מקומי
 תכנית עיר מס' 2046
 תשריט מצורף לתכנית עיר מס' 62
 תשריט מצורף לתכנית עיר מס' 63
 תשריט מצורף לתכנית עיר מס' 62
 תשריט מצורף לתכנית עיר מס' 63

מקרא:



גבול התכנית
 דרך קיימת או מאושרת
 שטח לבנין ציבורי
 בנין קיים
 מבנה להריסה
 גדר להריסה



תרשים הסביבה ק.מ. 1:5000

חתימת בעל הקרקע: *[Signature]*

חתימת המתכנן: *[Signature]*

תאריך: 10.6.73

תאריך: 10.6.73