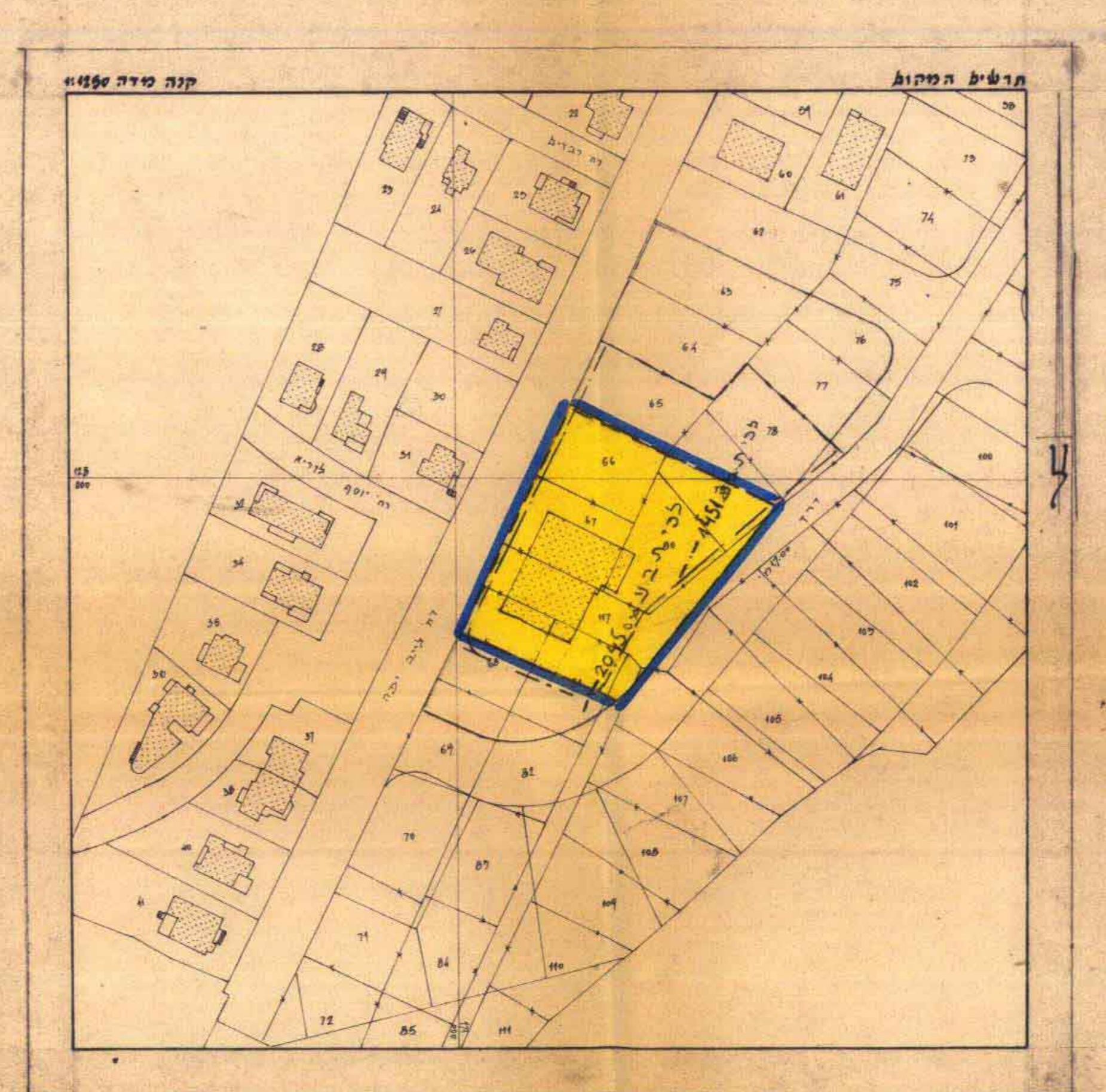
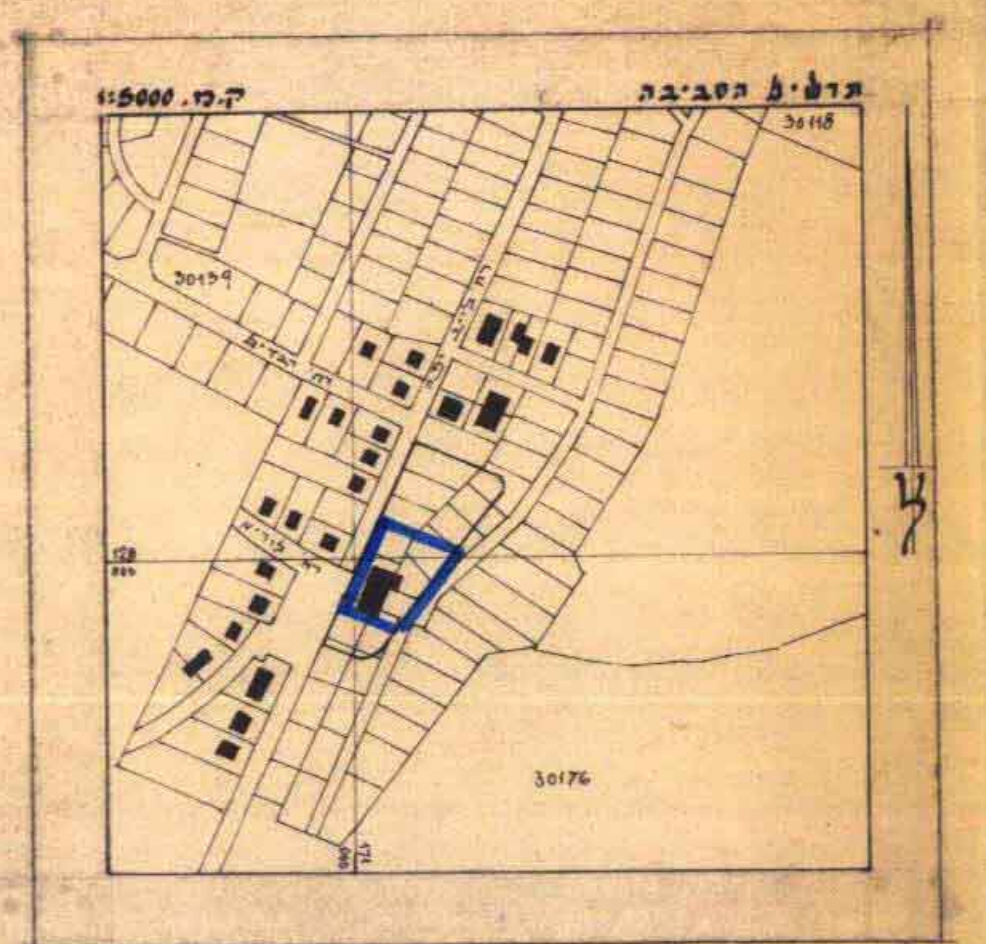
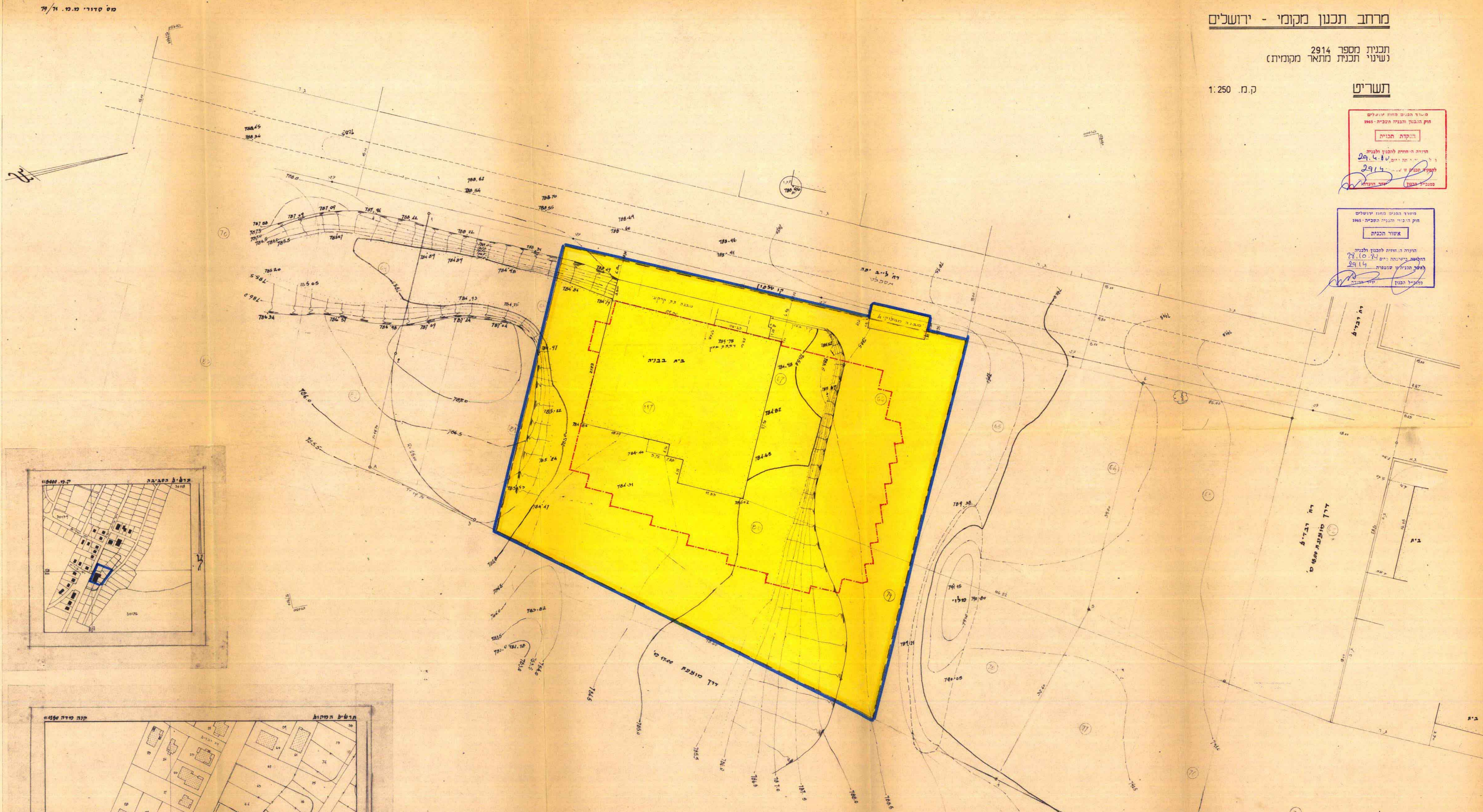


משרד המגורים והתחבורה  
מחלקת התכנון והבניה המקומית - 1965  
**הקשר התכנית**  
הצעה להחליף תוכנית תכנון  
מס' 2914  
למספר תכנית 2914  
מס' 2914

משרד המגורים והתחבורה  
מחלקת התכנון והבניה המקומית - 1965  
**אשרור התכנית**  
הצעה להחליף תוכנית תכנון  
מס' 2914  
למספר תכנית 2914  
מס' 2914



**מקרא:**

גבול התכנית	— (Blue line)
אזור מכוונות	■ (Yellow fill)
מבנה להריסה	■ (Yellow with dots)
בנין מוצע	— (Red dashed line)
בנין קיים או בבניה	■ (Yellow with horizontal lines)
מספר מגרש מאושר	79 (in a circle)

קנה מידה 1:250

תזימות בעל הקרקע ומאגש התכנית:  
שם: **מייכאל קוד**  
כתובת: **מנחת 18 מא' 19**  
מס. תעודת זהות: **269874**  
מס' תעודת זהות: **2652298**  
שם: **מייכאל קוד - אדריכל**  
כתובת: **MICHAEL KUCH - ARCHITECT**  
מס. תעודת זהות: **2652298**  
תאריך: **1.7.1980**